


Е.М. ДОМОГАЦКИХ
Н.И. АЛЕКСЕЕВСКИЙ

ГЕОГРАФИЯ



«РУССКОЕ СЛОВО»

10

ЧАСТЬ II

ПОЛИТИЧЕСКАЯ



ЦИФРАМИ Н.			
8	КОСТА-РИКА	21	ГВИНЕЯ
9	ПАНАМА	22	СЬЕРРА-ЛЕОНЕ
10	ГАЙАНА	23	ЛИБЕРИЯ
11	СУРИНАМ	24	КОТ-Д'ИВУАР
12	Гвиана (Фр.)	25	БУРКИНА-ФАСО
13	ЭКВАДОР	26	ТОГО
14	ПАРАГВАЙ	27	БЕНИН
15	УРУГУВАЙ	28	ЭКВАТОРИАЛЬНАЯ ГВИНЕЯ
16	ТУНИС	29	КАМЕРУН
17	Западная Сахара	30	ЦЕНТРАЛЬНАЯ АФРИКАНСКАЯ РЕСПУБЛИКА
18	СЕНЕГАЛ	31	КОНГО
19	ГОНДУРАС		
20	ГВИНЕЯ-БИСАУ		

- 1 ГАИТИ
- 2 ДОМИНИКАНСКАЯ РЕСПУБЛИКА
- 3 БЕЛИЗ
- 4 ГВАТЕМАЛА
- 5 САЛЬВАДОР
- 6 ГОНДУРАС
- 7 НИКАРАГУА

РОССИЙСКАЯ ФЕДЕРАЦИЯ

СОЕДИНЕННЫЕ ШТАТЫ АМЕРИКИ

БРАЗИЛИЯ

к западу от Гринвича 0 к востоку

СЕВЕР

КАРТА МИРА

НА КАРТЕ ОБОЗНАЧЕНЫ

32 ЭРИТРЕЯ	46 ЛИХТЕНШТЕЙН	59 МОЛДАВИЯ	68 КИПР	75 АФГАНИСТАН
33 ДЖИБУТИ	47 ЧЕХИЯ	60 ГРУЗИЯ	69 ЛИВАН	76 БУТАН
34 УГАНДА	48 СЛОВАКИЯ	61 АЗЕРБАЙДЖАН	70 ИЗРАИЛЬ	77 БАНГЛАДЕШ
35 РУАНДА	49 СЛОВЕНИЯ	62 АРМЕНИЯ	71 ИОРДАНИЯ	78 ТАИЛАНД
36 БУРУНДИ	50 ХОРВАТИЯ	63 ТУРКМЕНИЯ	72 КУВЕЙТ	79 КАМБОДЖА
37 ЗАМБИЯ	51 БОСНИЯ И ГЕРЦЕГОВИНА	64 УЗБЕКИСТАН	73 КАТАР	80 МАЛАЙЗИЯ
38 МАЛАВИ	52 СЕРБИЯ	65 КИРГИЗИЯ	74 ОБЪЕДИНЕННЫЕ АРАБСКИЕ ЭМИРАТЫ	81 КНДР
39 ЗИМБАБВЕ	53 ЧЕРНОГОРИЯ	66 ТАДЖИКИСТАН		82 РЕСПУБЛИКА КОРЕЯ
40 БОТСВАНА	54 МАКЕДОНИЯ	67 СИРИЯ		
41 СВАЗИЛЕНД	55 ЭСТОНИЯ			
42 НИДЕРЛАНДЫ	56 ЛАТВИЯ			
43 БЕЛЬГИЯ	57 ЛИТВА			
44 ЛЮКСЕМБУРГ	58 БЕЛОРУССИЯ			

**Е.М. Домогацких
Н.И. Алексеевский**

ГЕОГРАФИЯ

Экономическая и социальная география мира

В двух частях

Часть II. Региональная характеристика мира

**Учебник для 10—11 классов
общеобразовательных учреждений**

2-е издание, исправленное

*Рекомендовано Министерством образования и науки
Российской Федерации*



**Москва
«РУССКОЕ СЛОВО»
2008**

ББК 65.04я721

Д 66

Серийное оформление, макет художника А.С. Побезинского

- Домогацких Е.М., Алексеевский Н.И.**
Д 66 География: Экономическая и социальная география мира: В 2 ч.
Ч. 2. Региональная характеристика мира: Учебник для 10—11 классов
общеобразовательных учреждений. — 2-е изд., испр. — М.: ООО «ТИД
«Русское слово — РС», 2008. — 232 с.: ил.

ISBN 978-5-94853-986-7 (ч. 2)

ISBN 978-5-94853-984-3

В учебнике (в 2 частях) представлен курс экономической и социальной географии мира: рассматриваются особенности развития экономики мирового хозяйства, дается характеристика как регионов мира, так и отдельных стран. Блок проверочных вопросов поможет закрепить изученный материал, а иллюстрации (карты, схемы, фотографии) содержат дополнительную информацию.

Учебник соответствует Федеральному компоненту государственного стандарта общего образования и включен в Федеральный перечень.

ББК 65.04я721

ISBN 978-5-94853-986-7 (ч. 2) © ООО «ТИД «Русское слово — РС», 2007, 2008

ISBN 978-5-94853-984-3

Все права защищены

Политическая карта мира



§ 1



Этапы формирования политической карты мира

Вспомните: 1. Что называется государством? 2. Назовите крупнейшие колониальные империи прошлого. 3. Какие изменения произошли на политической карте мира в XX веке?

1. Территория и границы страны

Страна — это территория, имеющая определенные границы, пользующаяся государственным суверенитетом или находящаяся под властью другого государства. В первом случае страна будет называться независимой (или суверенной), во втором — речь идет о колонии.

Итак, страна непременно должна обладать территорией внутри каких-то границ. Государственные границы — это линии, определяющие пределы государственной территории.

Границы устанавливаются по соглашению между соседними государствами на основе их делимитации и демаркации. *Делимитация границ* — определение положений и направления государственной границы. На основе делимитации границ проводится демаркация, то есть обозначение линии государственной границы на местности пограничными знаками.

Государственные границы бывают воздушными, сухопутными, водными и морскими. Воздушные границы являются проекцией всех остальных границ в атмосферу. Высота, до которой простираются воздушные границы, определяется высотой полета самолетов. Эта высота четко не определена. Но, во всяком случае, на тех высотах, где проходят космические полеты, границ уже нет.

Сухопутные границы могут проводиться по естественным рубежам, чаще всего по рекам, и по условным линиям, как правило по меридианам или параллелям. В первом случае граница может быть очень извилистой, а во втором — почти прямолинейной, как, например, границы между государствами Северной Африки. Границы по условным линиям, как правило, прокладываются в незаселенной и труднодоступной местности (рис. 1).



а



б



в



г

Рис. 1. Виды государственных границ: а — по реке; б — по озеру; в — по условным линиям; г — по горному хребту

Водные границы проходят по рекам и озерам, морские — по морям и океанам. Морская граница идет не по береговой линии, а находится на расстоянии 12 морских миль от берега (точнее, от уровня максимального отлива).

Часть моря (акватория), ограниченная морскими границами, называется **территориальными водами** или **12-мильной зоной**. Пребывание иностранных судов в территориальных водах страны без специального разрешения запрещено. За пределами территориальных вод расположена 200-мильная экономическая зона. Право заниматься в 200-мильной зоне экономической деятельностью (ловом рыбы, добычей полезных ископаемых со дна, прокладкой туннелей и кабелей связи по дну) имеет только страна, которой эта зона принадлежит. В то же время она является зоной свободного мореплавания (рис. 2). Иностранные суда могут беспрепятственно находиться в этой зоне. За ее пределами лежат нейтральные (или международные) воды. Они открыты для всех стран и любых видов деятельности, не запрещенных международным правом.

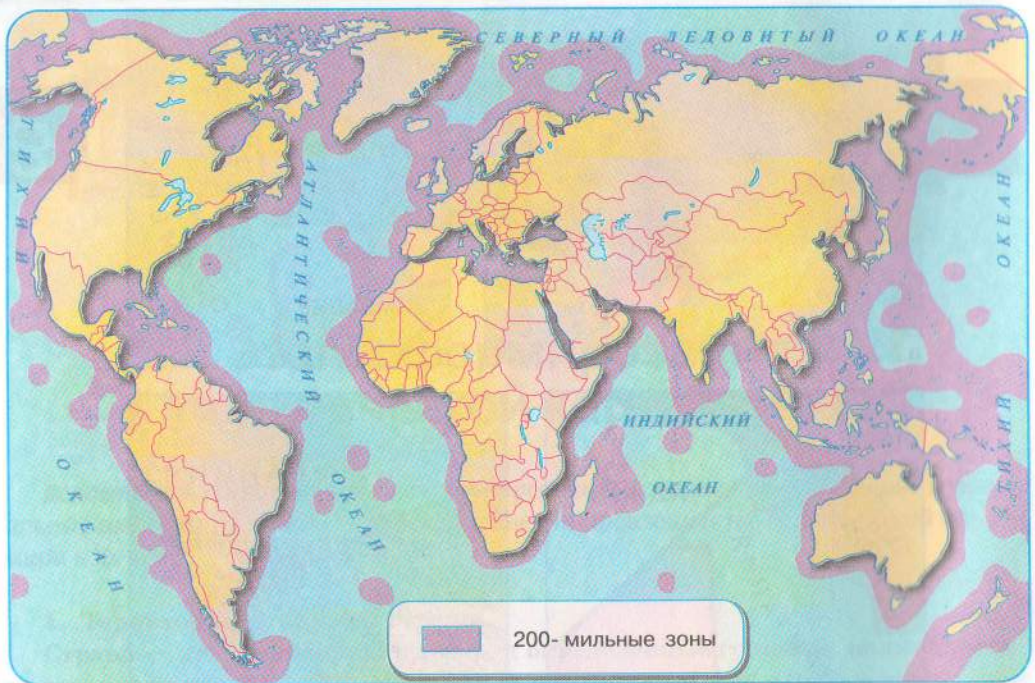


Рис. 2. Экономические 200-мильные зоны

Внутри государственных границ расположена территория страны.

Территория страны — это площадь суши и площадь водных объектов в пределах государственных границ.

В территорию страны включена не только суша в пределах этих границ, но и водные объекты. При этом 12-мильная зона также является частью территории страны. Однако при вычислении площади страны площадь территориальных вод не учитывается. Следовательно, понятия «площадь страны» и «территория страны» имеют разный смысл.

Кроме границ и территории, все страны имеют главные города — столицы. Столицей страны чаще всего является самый крупный город данной страны. Из этого правила есть и немало исключений. Во многих странах столица не является крупнейшим городом страны.

Причины такого положения могут быть различными. Например, в Китае и Марокко столицы находятся в не самых крупных городах просто потому, что это является исторической традицией этих стран. На примере истории собственной страны мы знаем, что столица может «переезжать» из одного города в другой. В ряде стран столицы специально переносятся с побережий в города, расположенные в глубине страны, для ускорения экономического развития

этих районов. Так поступили, например, в Бразилии, перенеся столицу из Рио-де-Жанейро в специально построенный город в ранее отсталом районе страны. Такие же цели преследовал перевод столицы в Танзании и некоторых других государствах.

Столицы США, Канады, Австралии также были специально построены для выполнения столичных функций. Это делалось для прекращения борьбы между некоторыми территориями страны за право называться «столичной». Столицы строились на равном удалении от таких «спорящих» территорий. Например, в США — между южными и северными штатами. В Канаде — между «французской» и «английской» Канадами. В Австралии — между Сиднеем и Мельбурном. До постройки этих новых столиц столичные функции временно выполняли другие города. Ну и, конечно, понятно, что вновь построенные столичные города не могли быть крупнейшими в своей стране.

Если не число жителей определяет главенство того или иного города в стране, то что же? Однозначный ответ дать трудно. В каждой стране по-своему. Чаще всего столицей называется город, в котором размещаются основные органы государственной власти: парламент и правительство.

2. Формирование политической карты мира

Мы живем в изменчивом мире. В мире, где страны меняют свое название, появляются и исчезают. Это все отражается и на политической карте. Политические и социальные события могут приводить к количественным и качественным изменениям политической карты.

Количественные изменения — это изменения контуров и размеров государств, связанные с увеличением или уменьшением числа стран вследствие войн, национально-освободительных движений, мирного распада стран и т.п. Карты, выпущенные в разные годы, отражают эти изменения.

Качественные изменения политической карты мира не всегда можно непосредственно увидеть на карте. Они связаны с внутренними событиями в жизни страны, которые изменили эту страну, но не ее размеры и очертания. Например, колония может получить независимость или в стране может измениться государственный строй. Это не всегда отражается на карте, но меняет наше представление о стране и наше к ней отношение. А это означает, что, видя изображение этой страны на политической карте, мы испытываем уже совсем другие эмоции, а значит — карта изменилась.

Изменения на политической карте происходят постоянно. Поэтому политическая карта — явление не только географическое, но и историческое. В развитии политической карты мира можно выделить четыре периода.

Древний период. Он начался несколько тысяч лет назад с появлением первых государств: Древнего Египта, Шумера, Ассирии, Карфагена, Эллады, Римской империи и др.

Эти государства оставили яркий след в истории, сыграли большую роль в развитии цивилизации и... исчезли. С их гибелью и вступлением человечества в эпоху Средневековья примерно в V—VII веках этот период заканчивается. Таким образом, древний период оказался очень длительным по времени и очень скромным по результатам. Итогом его можно считать образование первых государств. Причем этих государств немного, и они не занимали всей поверхности планеты. Ни одна из стран древности не существует сейчас в том виде и в тех границах, в которых она возникла. На их месте расположены совсем другие страны, пусть даже носящие такие же названия. Например, современная Греция и Древняя Греция — это совершенно разные страны.

Средневековый период. Этот этап развития политической карты, продолжавшийся почти тысячу лет, был самым богатым на количественные изменения политической карты. В это время появлялись, развивались и разрушались государства в разных районах планеты.

В эпоху Средневековья огромного могущества достигали азиатские государства (Золотая Орда, Китай и Индия). Это время развития индейских цивилизаций Америки (инков, ацтеков, майя). И конечно, это время формирования политической карты Европы, на которой появляются страны: Франция, Великобритания, Португалия, Испания и другие, существующие и сейчас приблизительно в тех же границах и под теми же названиями. В это время сложились огромные империи: Священная Римская, Византия, Арабский халифат и др. Каждая из них в свое время распалась на десятки новых государств.

Новый, или колониальный, период. К XV веку развитие мореплавания в европейских странах делает возможным организацию дальних морских экспедиций. Началась эпоха Великих географических открытий. Она связана с открытием и колонизацией новых земель, формированием обширных колониальных империй. Несколько европейских стран фактически поделили поверхность планеты. Впервые за всю человеческую историю сетка государственных границ покрывает всю планету, вся территория планеты занята странами. Причем на этой карте присутствуют два совершенно разных типа стран: суверенные государства и колонии.

Часть суверенных (независимых) государств являлась **метрополиями**, то есть обладала **колониями** (Испания, Великобритания, Франция, Португалия и др.). Колонии (зависимые страны) занимали большую часть земного шара (рис. 3).

К началу XX века раздел мира завершился. С этого момента страны, которые не успели или не смогли колонизировать новые земли, могли их получить только путем насильственного захвата чужих колоний. Дело закончилось Первой мировой войной, которая и стала последним событием колониального периода.

Новейший период. Он и не слишком продолжителен по времени, но настолько богат разнообразными событиями, изменившими политическую карту мира,



Рис. 3. Почтовые марки колоний Франции, Великобритании, Бельгии, Италии, Японии

Но гораздо более важным оказались качественные изменения, связанные

Второй этап новейшего периода начался сразу после Второй мировой войны.

NON CHIOPIA



Рис. 4. Фрагмент карты Европы 1985 года

В 1947 году получила независимость крупнейшая и богатейшая колониальная страна того времени — Индия. А затем процесс приобрел обвалный характер. К середине 1970-х годов от колониальной системы остались жалкие осколки. За 25 лет на политической карте появляется более ста новых независимых государств!

С конца 80-х годов XX века начался демонтаж социалистической системы. Объединение Германии, распад СССР, Югославии и Чехословакии — это последние по времени крупные количественные изменения на политической карте (рис. 4).

Процессы, связанные с распадом двух систем, сейчас во многом определяют содержание политической жизни планеты: расстановку сил в мире, наличие очагов напряженности и т.д. Новейший этап формирования политической карты еще далеко не закончен.

В результате всех этих исторических событий и процессов в настоящее время на политической карте мира существует более 200 стран, точнее, на 2000 год их насчитывалось 224. Из них в Европе — 43, в Азии — 51, в Африке — 53, в Америке — 43, в Австралии и Океании — 18. С 2000 года серьезных количественных изменений на карте мира не произошло. Но это не означает, что такие изменения не могут произойти в самое ближайшее время.

ПОВТОРИМ ГЛАВНОЕ

1. Каждая страна имеет территорию внутри определенных границ, а также столицу. Однако не каждая страна должна непременно обладать государственным суверенитетом.
2. Политическая карта — историко-географическое явление, подверженное постоянным качественным и количественным изменениям.
3. В настоящее время на политической карте мира представлено более 200 стран.

ПРОВЕРИМ ЗНАНИЯ



1. Что такое страна? 2. В чем разница между морскими и водными границами страны? 3. Приведите примеры стран, в которых столица не является крупнейшим городом, и объясните причину подобной ситуации.

А ТЕПЕРЬ БОЛЕЕ СЛОЖНЫЕ ВОПРОСЫ



1. Из каких элементов складывается территория страны? Всегда ли территория страны и ее площадь равны по величине? 2. Что означают слова: «Политическая карта — это явление историческое»? 3. Охарактеризуйте этапы формирования политической карты мира и приведите примеры стран, существовавших на этих этапах. 4. В чем принципиальные различия между качественными и количественными изменениями на политической карте? Приведите примеры тех или иных видов изменений. 5. Колониальная система рухнула. Тем не менее отдельные колонии еще существуют. Приведите примеры колониальных стран. Каким государствам они принадлежат? 6. Почему государственные границы многих стран Африки имеют линейный характер? По той же причине граница между США и Канадой также имеет вид прямой линии или по другой?

ПОРАБОТАЕМ С КАРТОЙ



- С помощью карт атласа и рис. 4 расскажите об изменениях, произошедших на политической карте Европы после 1985 г.

§2

Регионы мира и международные организации

Вспомните: 1. Какие регионы существуют на территории России? 2. На основании чего они выделяются?

1. Понятие о регионах

В географии регионом (от *англ.* region) называют территорию, выделяющуюся по какому-либо признаку. В регионы могут входить и целые материки, и их части, и просто группы стран, имеющих сходные черты. Региональная структура мира организована по принципу матрешки: в крупном регионе всегда можно выделить регионы меньшего размера.

Названия двух регионов планеты всем известны с детства: Европа и Азия, составляющие материк Евразия. Таким образом, части света, а Европа и Азия — это именно части света, являются регионами. Но ведь Америка — тоже часть света, состоящая из двух материков: Северной и Южной Америки. Можно ли и Америку считать регионом? Конечно, можно. И конечно, этот огромный регион включает немало число регионов меньшего размера: Латинскую Америку, Центральную Америку, Вест-Индию и т.д.

По каким критериям выделяются регионы? По самым разным: географическим, историческим, национальным, религиозным, по экономическим и социальным, поэтому одна и та же страна может входить в состав самых разных регионов. В конечном счете выделяют два основных типа регионов: историко-географические и социально-экономические.

Историко-географические регионы — это территории, связанные принадлежностью к какому-либо географическому объекту (материку, полуострову, морю, реке и т.п.). Общности географического положения приводят к появлению общих черт исторического развития, национального и религиозного состава населения стран, образующих этот регион.

Африка, Индокитай, Скандинавия, Ближний Восток, Океания, Магриб, Вест-Индия, страны Персидского залива, Латинская Америка, Центральная Европа, Дунайские страны — все это названия историко-географических ре-

гионов мира. Страны возникают и исчезают, но историко-географические регионы — образования гораздо более стабильные. Они складываются долго — это исторический процесс. Поэтому состав историко-географических регионов со временем может меняться очень незначительно (табл. 1).

Таблица 1. Некоторые историко-географические регионы мира

Скандинавские страны	Балканские страны	Рейнские страны
Исландия, Норвегия, Швеция, Дания	Албания, Болгария, Босния и Герцеговина, Греция, Македония, Румыния, Словения, Сербия и Черногория, Турция, Хорватия	Австрия, Германия, Лихтенштейн, Нидерланды, Франция, Швейцария
Большой Магриб	Дунайские страны	Ближний Восток
Алжир, Западная Сахара, Ливия, Мавритания, Марокко, Тунис	Австрия, Болгария, Венгрия, Германия, Румыния, Словакия, Украина, Хорватия, Югославия	Бахрейн, Египет, Израиль, Ирак, Иордания, Йемен, Катар, Кипр, Кувейт, Ливан, ОАЭ, Оман, Палестинское государство, Саудовская Аравия, Судан, Сирия, Турция

Социально-экономические регионы объединяют страны, которые имеют близкий уровень социально-экономического развития. Развитые и развивающиеся страны, Восточная и Западная Европа могут служить примерами именно такого типа регионов.

Экономическое развитие страны, изменение социально-экономической ситуации в этих странах может изменить состав региона, его границы. Однако возможна ситуация, при которой не так просто определить, к какому социально-экономическому региону относится страна. Например, Республика Корея, Китай, Туркменистан — развитые или развивающиеся страны? Литва, Эстония, Латвия — страны Западной Европы или Восточной? Однозначного ответа на эти вопросы нет. Лишь их дальнейшее экономическое развитие даст доказательства принадлежности их тому или иному социально-экономическому региону мира.

2. Международные организации

Принадлежность страны некоторому региону чаще всего означает всего лишь факт ее расположенности в какой-то части мира. Но страна обязательно имеет тесные связи с другими государствами этого региона. Более того, они мо-

гут иметь существенные противоречия, взаимные экономические, территориальные и иные претензии. В то же время государства мира, расположенные на разных материках, могут объединяться в международные организации.

В мире функционирует более 2,5 тыс. международных организаций. Они могут быть правительственными, то есть объединениями стран, и неправительственными, то есть учреждениями, в работе которых принимают участие граждане разных стран. Они могут быть региональными, если в них входят страны одного какого-либо региона, и мировыми, объединяющими большинство стран мира. По роду деятельности международные организации делятся на политические (в том числе военные), экономические, научные, спортивные, культурные, экологические и т.д.

Крупнейшее мировое международное объединение государств — *Организация Объединенных Наций (ООН, UNO)*, членами которой являются практически все независимые государства мира (около 200). Штаб-квартира ООН находится в Нью-Йорке. ООН появилась сразу же после окончания Второй мировой войны. Высший управляющий орган ООН — *Генеральная Ассамблея*, в заседаниях которой принимают участие представители всех стран, входящих в эту организацию. Кроме того, существует *Совет Безопасности ООН*, постоянными членами которого являются всего пять стран: США, Россия, Великобритания, Франция, Китай. Роль этих стран в работе ООН очень велика. Каждая из них располагает правом вето, то есть правом отмены любого решения Генеральной Ассамблеи. Это означает, что мнение постоянного члена Совета Безопасности ООН может помешать принятию решения, поддержанного всеми странами — участниками ООН. Устав этой организации закрепил роль некоторых государств в послевоенном устройстве мира. Члены Совета Безопасности — это победившие в войне страны антигитлеровской коалиции. В настоящее время прошло более полувека, и некоторые страны (Германия, Япония, Индия, Бразилия и др.), играющие большую роль в современном мире, выступают за расширение состава Совета Безопасности. Поэтому к работе Совета Безопасности стали привлекаться и другие страны. Но они имеют статус наблюдателей и правом вето не обладают.

Цель ООН — поддержание мира и обеспечение прав человека во всем мире. Однако события последних лет показывают, что возможности этой организации в решении проблем войны и мира не так уж и велики.

Более успешной оказалась работа специализированных международных объединений, созданных при ООН для решения проблем образования, культуры, экологии и т.п. Таких объединений достаточно много (рис. 5). К числу наиболее заметных из них относятся ЮНЕСКО (UNESCO) — организация по вопросам образования, науки и культуры, ЮНЕП (UNEP) — организация по вопросам охраны природы, ВОЗ (WHO) — Всемирная организация здравоохранения, МАГАТЭ (MAGATE) — Международное агентство по атомной энергии, ФАО (FAO) — Продовольственная и сельскохозяйственная организация и др.



Рис. 5. Структура Организации Объединенных Наций

К мировым международным организациям также относятся многочисленные спортивные федерации, в том числе и *Международный олимпийский комитет (МОК)*.

Большинство международных организаций выполняют задачи не глобального, а регионального характера. Региональных объединений, имеющих различные цели (военные, экономические и др.), очень много. Наиболее заметна деятельность *Европейского союза (ЕС)*, куда входят многие западноевропейские, а в последние годы и восточноевропейские государства.

Первоначально это объединение включало только 12 членов и называлось Общим рынком. Оно решало вопросы международной торговли. Сейчас эта организация экономического и политического характера использует соседское положение стран, сложившиеся между ними торговые отношения в целях развития самых разнообразных отношений между странами-участницами. Именно благодаря деятельности этой организации появился и закрепился термин «Объединенная Европа». После недавнего принятия в эту организацию новых десяти членов ЕС стал объединять большинство стран Европы.

Другим крупным региональным объединением является *Организация Североатлантического договора (НАТО, НАТО)*. Первоначально эта организация возникла как военный блок, противостоящий Советскому Союзу и его союзни-

кам по Варшавскому договору. После распада социалистической системы НАТО трансформировалась в политическую организацию, целью которой является обеспечение коллективной безопасности в регионе Северной Атлантики.

Крупные международные организации сложились и в других регионах планеты. Почти все страны Африки объединяет **Организация африканского единства**. В исламском мире важную роль играет крупная, объединяющая несколько десятков стран Азии и Африки организация — **Исламская конференция**. В своих регионах эти организации играют значительную роль в решении проблем экономического и политического характера.

Влиятельность международной организации не всегда определяется только числом ее членов. Например, влиятельнейшая экономическая организация региона Юго-Восточной Азии — **Ассоциация стран Юго-Восточной Азии (АСЕАН, ASEAN)** включает «всего» 10 стран (Бруней, Вьетнам, Индонезия, Камбоджа, Лаос, Малайзия, Мьянма, Сингапур, Таиланд, Филиппины). Право присоединиться к этой организации получают только страны, добившиеся серьезных успехов в экономической сфере.

В мире существуют несколько государственных объединений, созданных исключительно на экономической основе. Подобные организации носят не региональный, а отраслевой характер. Страны, входящие в них, расположены не в каком-то конкретном регионе. Они могут находиться в самых разных частях земного шара. Например, **Организация стран — экспортеров нефти (ОПЕК, ОПЕС)**, объединяющая полтора десятка стран. Эти страны расположены в Азии, Африке, Латинской Америке, но имеют общую важную черту экономики: развитую нефтедобывающую промышленность, составляющую основу их хозяйственной жизни. Поэтому интересы этой организации связаны с согласованием объема добычи нефти и обеспечением оптимальных цен на нефть.

Примером крупной неправительственной организации может быть **Гринпис (Greenpeace)**. Это экологическая организация, объединяющая специалистов и энтузиастов многих стран мира, занимается проблемами сохранения всего живого на Земле.

ПОВТОРИМ ГЛАВНОЕ

1. В мире существует большое количество регионов. Их наличие связано с географическими, историческими, национальными, экономическими и другими факторами. Одна страна может входить во многие регионы.

2. Большое количество международных организаций — примета современного мира, который развивается на основе укрепляющихся взаимосвязей между странами. Деятельность ООН, НАТО, ОПЕК и многих других международных организаций направлена на решение международных политических и экономических проблем.

ПРОВЕРИМ ЗНАНИЯ



1. Назовите наиболее влиятельные региональные международные организации. 2. Расшифруйте аббревиатуры ООН, АСЕАН, ЕС, МОК, ОПЕК. 3. В чем отличие неправительственных организаций от правительственных?

А ТЕПЕРЬ БОЛЕЕ СЛОЖНЫЕ ВОПРОСЫ



1. Страны, входящие в тот или иной регион, могут возникать и исчезать, однако состав региона практически не меняется. Нет ли здесь противоречия? 2. В Европе сложилось четыре крупных региона: Северная Европа, Центральная, Южная и Восточная. А где же Западная Европа? 3. СНГ — это регион или международная организация? Почему? 4. В силу каких причин ООН является наиболее влиятельной международной организацией? 5. Назовите известные вам международные организации (правительственные и неправительственные), деятельность которых связана со спортивной, научной и культурной сферой жизни современного общества.

ПОРАБОТАЕМ С КАРТОЙ



Найдите на карте страны, входящие в АСЕАН. Какие еще страны региона могут стремиться стать членами этой организации в будущем?

ИТОГОВЫЕ ТЕСТЫ



1. На современной политической карте мира насчитывается стран около:
1) 150, 2) 220, 3) 300, 4) 1000.
2. Примером распада страны и образования на ее месте двух или нескольких государств может служить: 1) Польша, 2) Чехословакия, 3) Германия, 4) Болгария.
3. Австралия, Бразилия, Канада, Китай, Россия, США входят в группу стран:
1) самых больших по площади территории, 2) с наибольшей численностью населения, 3) экономически развитых, 4) развивающихся.
4. Важную роль в урегулировании международных конфликтов играет:
1) ООН, 2) ОПЕК, 3) НАТО, 4) Гринпис, 5) МОК.

5. По географическому положению Австрия, Монголия, Непал, Парагвай, Чад, Чехия относятся к странам: 1) приморским, 2) полуостровным, 3) внутриконтинентальным, 4) островным.
6. Исключите лишнее название:
1) Северная Корея, 2) Южная Корея, 3) Ирландия, 4) Северная Ирландия, 5) Исландия.
7. Какие две страны одновременно входят в число крупнейших в мире по площади территории и по численности населения: 1) Китай, 2) Индонезия, 3) Австралия, 4) Бангладеш, 5) Бразилия, 6) Нигерия, 7) Монголия?
8. Из приведенного ниже списка выберите государство, которое не является членом ООН и не входит в состав Европейского союза:
1) Индия, 2) Германия, 3) Канада, 4) США, 5) Швейцария, 6) Дания, 7) Индонезия.
9. Какая из названных стран имеет сухопутную границу только с одной страной: 1) Испания, 2) Греция, 3) Норвегия, 4) Дания, 5) Исландия?
10. В предложенных парах «страна — столица» укажите единственно правильное сочетание:
1) Чехия — Варшава, 2) Испания — Барселона, 3) Лихтенштейн — Лихтенштейн, 4) Хорватия — Загреб.



ПРОБЛЕМНЫЕ И ТВОРЧЕСКИЕ ЗАДАНИЯ

Подберите материал, рассказывающий о нерешенных территориальных проблемах между современными странами.

Зарубежная Европа



§3



Состав и географическое положение

Вспомните: 1. Где проходит граница между Европой и Азией? 2. Какое место по площади занимает Европа среди других частей света?

Бурное развитие Европы началось в эпоху Возрождения в XV веке. Достижения науки, техники и мореплавания подготовили предпосылки для эпохи Великих географических открытий. Вследствие этих открытий в Европу начали поступать огромные богатства, добываемые на открытых материках. Эти средства легли в основу промышленного преобразования Европы, благодаря которому она на долгие века стала центром мировой цивилизации. Произшедшие в XX веке две мировые войны сильно ударили по экономике большинства европейских стран, в результате чего лидером в мировом хозяйстве стали США. Тем не менее Европа остается одним из крупнейших мировых центров цивилизации, науки и культуры.

1. Субрегионы Европы

Удивительно, но деление Европы на субрегионы — довольно сложная задача. В самом общем виде Европу принято делить на Западную и Восточную. В основе этого деления лежит уровень социально-экономического развития стран. Государства Западной Европы уже несколько веков успешно развивают рыночную экономику. Страны же Восточной Европы начали использовать рыночные отношения только в последние 10—15 лет и относятся к группе стран с переходным типом экономики. Мы видим, что в основе этого деления заложен не фактор географического положения, поэтому некоторые страны Западной Европы могут находиться значительно восточнее стран Восточной Европы.

Регион Западной Европы включает около 20 стран. Они различаются по площади, численности населения, по государственному устройству, особенностям хозяйства. В то же время у них есть много общих черт: развитая многоотраслевая экономика, высочайший уровень жизни, стабильность политической ситуации, решенные социальные проблемы. В мире больше нет такой концентрации благополучных, стабильных стран, как в Западной Европе.



Рис. 6. Субрегионы Европы

Западноевропейский регион может быть разделен на три субрегиона (рис. 6). К бассейну Северного и Балтийского моря тяготеет *Северная Европа*. Она включает все Скандинавские страны (Дания, Исландия, Норвегия и Швеция) и Финляндию.

Страны, которые лежат на берегах Средиземного моря (Греция, Испания, Италия, Кипр, Мальта, Португалия), образуют субрегион *Южной Европы*. Правда, выходящая к Средиземному морю Франция не принадлежит к этому субрегиону.

Между Северной и Южной Европой расположена *Средняя Европа*. Этот субрегион образуют все остальные страны Западной Европы, которые еще не были названы. Средняя Европа представляет собой широкую полосу стран от Германии и Австрии на востоке до Ирландии на западе.

Что касается региона Восточной Европы, то к нему традиционно относились Албания, Болгария, Венгрия, Германская Демократическая Республика, Польша, Румыния, Чехословакия и Югославия. Однако в конце XX века в составе региона произошли серьезные изменения. ГДР вошла состав единой Германии (ФРГ). Чехословакия распалась на две примерно равные по площади страны — Чехию и Словакию. На месте федеративной Югославии возникло несколько стран — Словения, Хорватия, Босния и Герцеговина, Сербия, Чер-

ногория и Македония. К странам Восточной Европы стали относить и три прибалтийские республики, ранее входившие в состав СССР (Литву, Латвию и Эстонию).

В последнее время появились новые идеи по поводу деления восточной части Европы на субрегионы. Так, предлагается перечисленные восточноевропейские страны отнести к Центральной Европе. В состав же Восточной Европы включить Украину, Беларусь, Молдову и европейскую часть России. В известной степени это, конечно, правильно, но процессы, начавшиеся в восточной части Европы, еще не завершились, и вносить изменения в давно сложившуюся структуру регионов еще рано. Поэтому мы будем подразумевать под Восточной Европой страны, протянувшиеся от Балтийского до Черного и Средиземного морей и расположенные между странами Западно-Европейского региона и странами СНГ.

Поскольку Восточная Европа не имеет четких географических границ, нет необходимости отдельно рассматривать географическое положение и природные ресурсы этой части Европы. Никакой особой специфики по сравнению с остальной Европой тут нет. Да и характер населения не слишком отличается. Конечно, в Восточной Европе преобладают славяне, многие народы исповедуют православие. Но и в Западной Европе живут разные народы, относящиеся к разным ветвям христианства. Хозяйственное развитие Восточной Европы имеет свои особенности, которые требуют специального анализа. Поэтому сначала рассмотрим географическое положение, природные ресурсы, население всей Европы, не деля ее на регионы и субрегионы, а потом будем изучать хозяйственную жизнь субрегионов Европы и некоторых ее стран.

2. Географическое положение

Европа имеет широчайший фронт морских границ. Береговая линия очень сильно изрезана. В Европе суша и море прихотливо перемешаны, и море всегда где-то рядом. Здесь мало мест, которые отстояли бы дальше чем на 300 км от моря. Большинство стран Европы — приморские. Многие из них (Великобритания, Германия, Норвегия, Испания, Португалия, Греция, Польша и др.) имеют давние морские традиции, являясь в прошлом или в настоящем мощными морскими державами. В Европе много больших портов, в том числе и крупнейших. Голландский Роттердам, например, до недавнего времени был самым крупным в мире. Приморское положение региона можно считать весьма благоприятным.

К выгодам географического положения относится и тесное соседство европейских стран. В самом деле, регион достаточно компактен, поскольку размеры даже самых больших стран Европы не так и велики. Поэтому все европейские страны расположены недалеко друг от друга, и их границы имеют сложную конфигурацию: территории стран как бы проникают друг в друга.

Если вспомнить историю, то становится понятным, что границы между европейскими странами проведены по условным линиям. Ведь основой для них послужили старинные границы феодальных владений. Поэтому границы носят открытый характер: через них хорошо видно, что по ту сторону живут такие же люди, как и по эту, что они так же работают и веселятся. Эти границы не являются препятствием, например, для соседской торговли.

Все это привело к тому, что между европейскими странами уже давно установились очень тесные контакты, в первую очередь торговые.

Регион со всех сторон омывается морями, в большинстве своем теплыми, что делает климат Европы мягким, даже в северной ее части.

В целом географическое положение Европы можно было бы оценить как весьма благоприятное, если бы не политическая ситуация в самой Европе и вокруг нее.

Политико-географическое (геополитическое) положение (ПГП) — это положение страны или региона по отношению к другим государствам или регионам. ПГП характеризует состояние политических отношений с соседними странами, их политическую стабильность, близость или удаленность к очагам международной напряженности или районам военных конфликтов. И тут никакого благополучия нет. Европа расположена рядом с серьезнейшими очагами мировой напряженности. Не затихающее многие годы противостояние на Ближнем Востоке, гражданские войны и этнические конфликты в Африке, очаги международного терроризма — все это находится в непосредственной близости от границ Европы. Да и в самой Европе существует сложнейший узел противоречий на Балканах, с которым связаны события, ставшие поводом для начала Первой мировой войны.

ПОВТОРИМ ГЛАВНОЕ

1. При сравнительно небольших размерах Европа имеет достаточно сложную региональную структуру, основой которой являются регионы Западной и Восточной Европы.
2. Географическое положение Европы можно считать благоприятным. Хотя политическая нестабильность в сопредельных регионах, наличие там «горячих точек», осложняет ситуацию в регионе.

ПРОВЕРИМ ЗНАНИЯ



1. Назовите регионы и субрегионы Европы.
2. Дайте определение понятию «геополитическое положение».
3. Каковы общие черты стран Западной Европы?



А ТЕПЕРЬ БОЛЕЕ СЛОЖНЫЕ ВОПРОСЫ

1. Что объединяет в один регион государства, расположенные в Западной Европе? 2. Что является основанием для выделения европейских субрегионов? 3. Объясните, в чем состоят достоинства и недостатки географического положения Европы. 4. Какие события XX века оказали значительное влияние на формирование современной политической карты Европы? 5. Почему небольшая по площади Европа имеет такое сложное деление на субрегионы?



ПОРАБОТАЕМ С КАРТОЙ

Пользуясь атласом, проведите сравнение географического положения Испании и Болгарии.

§4



Природа и люди

Вспомните: 1. Какие виды природных ресурсов вы знаете? 2. Какие европейские народы являются древнейшими?

1. Природные ресурсы

Обеспеченность Европы ресурсами определяется прежде всего тремя обстоятельствами. Во-первых, европейский регион — один из самых густонаселенных регионов планеты. Следовательно, природные ресурсы региона используются очень активно. Во-вторых, страны Европы раньше других пошли по пути промышленного развития. В результате воздействие на природу в промышленных масштабах здесь началось уже несколько столетий назад. И наконец, Европа — относительно небольшой регион планеты. Напрашивается вывод: природные ресурсы Европы сильно истощены.

Исключение составляет Скандинавский полуостров, ресурсы которого в основном сохранились почти в неприкосновенности до конца XX века. В самом деле, ведь активное промышленное развитие Скандинавии началось только во второй половине XX века. В то же время население стран Скандинавского полуострова невелико и распределено на значительной площади. Все эти признаки Скандинавского субрегиона противоположны свойствам, характерным в целом для Европы.

Минеральные ресурсы. Европа располагает значительными запасами природного топлива. Крупные каменноугольные бассейны расположены на территории Германии (Рурский бассейн), Польши (Верхнесилезский бассейн) и Чехии (Остравско-Карвинский бассейн). В конце 60-х годов XX века были открыты огромные запасы нефти и газа на дне Северного моря. Великобритания и Норвегия быстро вошли в число мировых лидеров по добыче нефти, а Нидерланды — по добыче газа.

В Европе достаточно велики запасы рудного сырья. Железная руда добывается в Швеции (Кируне), во Франции (Лотарингия) и на Балканах. Руды цветных металлов представлены медно-никелевыми и хромовыми рудами Финляндии, бокситами Греции и Венгрии. Во Франции находятся крупные месторождения урана, а в Норвегии — титана. Есть в Европе полиметаллы, олово, ртутные руды.

Не противоречит ли все это выводу об исчерпанности ресурсов Европы? Нет. Потребность в некоторых видах минерального сырья, например в уране, появилась относительно недавно. Поэтому источники этих ресурсов сохранились до сегодняшнего дня. Нефть и газ добываются в Европе в основном со дна моря, а морская добыча полезных ископаемых — очень молодая отрасль, возникшая только во второй половине XX века. А угольные бассейны региона сильно истощены. Верхние пласты угля выработаны, и добыча ведется с очень большой глубины. И наконец, несмотря на достаточно большой перечень полезных ископаемых, обеспеченность ими невелика, ведь у Европы, с ее могучей промышленностью, огромные потребности в минеральном сырье. В результате при всех своих богатствах Европа вынуждена около 75% необходимого минерального сырья импортировать из других регионов.

Ситуация с **водными ресурсами** в Европе в целом благополучная, за исключением южных районов Италии, Греции и Испании.

Почвы Европы достаточно плодородны. Однако небольшая площадь стран и значительная численность населения объясняют низкую обеспеченность **почвенными ресурсами** на душу населения. Кроме того, под сельское хозяйство уже использованы почти все доступные площади. Территория Нидерландов, например, распахана более чем на 80%!

Для борьбы с нехваткой земли Нидерланды отвоевывают сушу у моря. В 20-х годах XX века была построена дамба, отделившая залив Зейдер-зе от моря. Теперь этот залив называют озером Эйсселмер. Дно этого озера постепенно



Рис. 7. Озеро Эйсселмер.
Скоро здесь будет новая суша

осушают и создают польдеры (рис. 7). Этот голландский термин обозначает отвоєванный у моря участок земли. Он лежит ниже уровня моря, со всех сторон окружен дамбами и вполне пригоден для расселения людей и различных видов хозяйственной деятельности. Теперь становится понятным смысл названия «Нидерланды» — низкая страна.

Лесные массивы сохранились главным образом на Скандинавском полуострове. Здесь *лесные ресурсы* действительно можно назвать великолепными. Однако вся остальная Европа практически лишена лесов. Сохранившиеся леса — это горные леса или заповедные лесные массивы. И те и другие не подлежат промышленной рубке, а потому не являются ресурсами.

2. Население

Численность населения Европы немного превышает 500 млн человек. Это составляет приблизительно 7% населения мира. Отметим, что в конце XIX века доля Европы в мировом населении составляла почти 18%. Снижение доли населения региона связано не с сокращением населения европейского региона, а с увеличением численности населения других регионов.

Население Европы заметно росло на протяжении XVIII века, и особенно XIX, когда Европа переживала демографический взрыв. В течение XX века темпы естественного прироста быстро снижались. В настоящее время Европа является регионом с самыми низкими темпами естественного прироста. Средний показатель естественного прироста для Европы составляет приблизительно 2‰. Наиболее высокие темпы прироста населения характерны для некоторых стран Южной Европы: Испании, Италии, Португалии. Однако и для них этот показатель составляет всего несколько промилле. Для многих стран можно говорить о естественной убыли населения. Эта ситуация наблюдается в Германии, Швеции, Болгарии, Венгрии, Латвии. Одновременно в Европе растет средняя продолжительность жизни. Сейчас она достигла 78 лет, что делает Европу одним из мировых лидеров по этому показателю.

Вторая мировая война, в которой наиболее активную роль сыграли именно европейские страны, отразилась на половозрастном составе населения этих стран. В частности, для стран Европы характерно преобладание (иногда заметное) женского населения. Косвенным последствием войны является наличие в возрастных пирамидах многих европейских стран возрастных «ниш». Их возникновение связано с катастрофическим спадом рождаемости в некоторых

странах в годы Второй мировой войны. Людей, родившихся в годы войны, очень мало. Вследствие чего через 20 лет после войны, когда они достигли «брачного возраста», у них тоже было немного детей и т. д. Поэтому возрастные «ниши» появляются на возрастных пирамидах каждые 20 лет. Особенно характерно это явление для возрастного состава населения Германии, Польши, республик бывшей Югославии.

Национальный состав населения Европы достаточно пестрый — в Европе проживают люди 62 национальностей. Однако в регионе почти половина стран однопациональны (рис. 8).



Рис. 8. Карта европейских этносов

В некоторых многонациональных странах существуют серьезные межэтнические противоречия. Они стали причиной сепаратистского движения басков в Испании, противостояния Северной Ирландии в Великобритании, межэтнических конфликтов в республиках бывшей Югославии. В последние годы заметно увеличился приток мигрантов из стран Азии и Африки в некоторые европейские страны. Результатом является возникновение трений в отношениях между коренными европейцами и эмигрантами.

Религиозный состав населения Европы довольно однороден. В регионе абсолютно преобладают христианские страны. Правда, народы Европы относятся к разным христианским церквям. Население Южной Европы тяготеет к католицизму. В Северной Европе распространен протестантизм. Восточная Европа — православный регион. Две европейские страны являются исламскими.

Плотность населения Европы очень высока. Она почти в десять раз превышает среднемировой показатель. Существенно меньшей плотностью населения отличаются только районы альпийского высокогорья и северных районов Скандинавского полуострова.

Европа — регион интенсивных внутренних и внешних миграций. В основном это экономические трудовые миграции — люди едут в самые развитые страны в поисках более высоких заработков. Источниками внутриевропейской миграции являются страны Восточной Европы, Греция, Южная Италия, а внешней — Турция, страны Ближнего Востока, Северная Африка.

Притом что иммигранты не составляет большой доли населения европейских стран, они концентрируются главным образом в крупнейших городах страны, где стали заметной частью населения, что уже привело к возникновению серьезных проблем. Это и рост безработицы, и преступности, и обострившиеся межэтнические конфликты. Особенно непростая ситуация сложилась в Германии и Франции, хотя в той или другой степени она характерна для очень многих стран Западной Европы.

Европа — самый урбанизированный регион мира. Средний уровень урбанизации приближается к 80%. В некоторых странах еще выше: в Великобритании, Германии и Испании он достигает 90%, а в Бельгии — 95%! Существенно ниже этот показатель в Ирландии и некоторых странах Восточной Европы. А самый низкий уровень урбанизации в Европе отмечается в Албании (37%).

В Европе 35 городов-миллионеров, крупнейшими из них являются Лондон и Париж, численность населения которых достигает 10 млн человек. Крупные и средние города Европы, как правило, являются ядрами городских агломераций. Всего в Европе около 400 городских агломераций, главным образом моноцентрических.

При высоком уровне урбанизации темпы ее практически равны нулю. Европейские города практически стабилизировались по численности населения.

Однако это не означает, что процесс урбанизации прекратился. Происходит усложнение форм урбанизации, что проявляется, в частности, в формировании европейских мегалополисов: Английского и Рейнского.

Большинство европейских городов имеют многовековую историю. Их длительное развитие привело к возникновению особого европейского типа города, ядром которого является исторический центр, чаще всего это старинный замок или дворец. Вокруг этого ядра формируется характерная для европейских городов радиально-кольцевая структура. Например, на карте Москвы вы увидите, как расширялись ее границы и образовывались своеобразные «годовые кольца».

3. Экологические проблемы региона

Европа не очень велика по площади, но зато отличается многочисленным населением и чрезвычайно развитой сферой материального производства. Поэтому экологическую ситуацию в регионе нельзя назвать благополучной. Плотность размещения населения и объектов хозяйственной деятельности такова, что в некоторых странах до 95% их территории относится к полностью нарушенным землям.

Самая серьезная экологическая проблема зарубежной Европы — загрязнение атмосферы. Развитие отраслей, связанных с сжигающими технологиями, привело к поступлению в атмосферу огромного количества двуокиси углерода, двуокиси серы, оксидов азота и разнообразных аэрозолей. Соединения серы и азота, взаимодействующие с атмосферной влагой, приводят к возникновению кислотных осадков. Выпадая в виде дождя и снега, они отравляют почву, водоемы, поражают растения, разрушают исторические памятники. В силу особенностей атмосферной циркуляции выпадение кислотных осадков оказалось максимальным на Скандинавском полуострове, который еще недавно считался районом абсолютно экологически чистым.

Загрязнение гидросферы проявляется в загрязнении европейских рек и морей. Очень высокая степень загрязнения характерна для так называемых «международных рек Европы», протекающих через несколько стран, особенно это касается Рейна и Дуная. На их берегах находятся крупные промышленные города, поставляющие в реки сточные воды. Качество воды в нижнем течении может быть просто катастрофическим.

По рекам различные загрязняющие вещества поступают в окружающие Европу моря. Особенно тяжелая ситуация сложилась в Северном море. Загрязнение его многократно возросло после начала нефтедобычи. Нефтяное загрязнение приводит к возникновению так называемых «черных приливов». Они образуются, когда нефтяные пятна, появляющиеся в результате аварий на танкерах, достигают берега.

Замкнутые, имеющие очень слабую связь с Мировым океаном Средиземное и Черное моря также относятся к числу наиболее загрязненных морей мира.

Высокая концентрация производства и малые размеры стран являются причиной типично европейской проблемы — трансграничного переноса. Этот термин означает, что в Европе очень часто от загрязнения страдают не столько сами «страны-производители» этого загрязнения, а соседние с ними страны. Дымят заводы Великобритании, Германии, Бельгии, Франции, а страдают от этого реки, озера, леса и памятники архитектуры Греции, Испании, Австрии, Швейцарии, Чехии, Польши, Скандинавии.

Экологическая проблема была исключительно остра в Европе в 60—70-е годы XX века. Для ее решения европейские страны прилагают немалые усилия. В частности, реализуются государственные экологические программы. Их основой стали природоохранные законы, содержание которых передает формула: «Кто загрязняет, тот платит». Производителям оказывается экономически выгодным разрабатывать и создавать новые виды очистных сооружений, безотходных технологий, замкнутых технологических циклов. Частные компании, способствующие природоохранной деятельности, получают налоговые льготы.

В Европе высока активность экологических общественных движений. Возникли «зеленые» партии, деятельность которых получает все большую поддержку населения.

Районы Европы, не подвергшиеся изменению со стороны хозяйственной деятельности, переводятся в разряд заповедных. Число особо охраняемых территорий в Европе очень велико. Они составляют до 2—10% площади стран. А в некоторых странах их доля составляет до 25% и более. В Дании, например, около 1/3 площади территории занято охраняемыми территориями.

ПОВТОРИМ ГЛАВНОЕ

1. В целом природные ресурсы Европы сильно истощены. Около 75% необходимого сырья европейские страны экспортируют.
2. Наименее истощены природные ресурсы северной части Европы.
3. Население Европы отличается сложным национальным составом. Хотя в регионе преобладают однопациональные страны.
4. Большое население и длительный период хозяйственного освоения привели к наличию в Европе значительного числа серьезных экологических проблем.



ПРОВЕРИМ ЗНАНИЯ

1. В чем причина относительного богатства природных ресурсов Северной Европы? 2. Какова численность населения Европы? Назовите страны Европы, имеющие самую большую численность населения. 3. Назовите наиболее серьезные экологические проблемы Европы.

А ТЕПЕРЬ БОЛЕЕ СЛОЖНЫЕ ВОПРОСЫ



1. Какими видами ресурсов Европа обеспечена лучше всего? А какими хуже?
2. С чем связана большая истощенность природных ресурсов Европы?
3. Почему среди европейских стран преобладают страны однонациональные?
4. Расскажите о миграционных процессах в Европе.

ПОРАБОТАЕМ С КАРТОЙ



1. На основе анализа карты полезных ископаемых Европы (см. атлас) сделайте выводы о ресурсообеспеченности стран Европы полезными ископаемыми.
2. С помощью карты состава населения Европы (см. рис. 8) выделите однонациональные и многонациональные страны Европы.

§5



Хозяйство и внутренние различия

Вспомните: 1. Какую продукцию европейского производства вы знаете? 2. Что такое «нематериальная сфера экономики»? 3. Что такое «старые», «новые» и «новые» отрасли промышленности?

1. Общий обзор экономики Европы

В XVIII веке в ведущих европейских странах произошла промышленная революция. Первыми отраслями современной промышленности стали металлургия и легкая промышленность. Они опирались на собственные ресурсы стран Европы.

С середины XIX века активизировалось развитие отраслей машиностроения, и очень скоро сложилась система промышленных районов, которая

сохранилась до настоящего времени. Основные промышленные районы образовали «Центральную ось развития», возникшую на основе объединения угольно-металлургических районов Великобритании, Германии и Бельгии. Она тянется по территории восьми стран от Великобритании до Италии по линии Лондон — Париж — Милан.

В экономическом отношении Европа утратила лидирующее положение. Ни одна из европейских стран не может конкурировать по объему выпускаемой продукции с таким гигантом, как США. Тем не менее зарубежная Европа играет заметную роль в мировом выпуске промышленной и сельскохозяйственной продукции. Сильны позиции региона по объему международной торговли, запасам золота и валюты, в области международного туризма. Все страны европейского региона относятся к числу развитых. Четыре из них входят в «Большую семерку» крупнейших промышленных стран мира.

Общим для большинства стран Европы является преобладание в структуре хозяйства отраслей непроеизводственной сферы: науки, культуры, образования, здравоохранения, сферы услуг. Она дает несколько больше половины всей продукции региона. Да и занято в ней почти 60% экономически активного населения.

Особенностью промышленности стран Европы является сочетание в экономике «старых» и «новых» отраслей, таких, как металлургия, химия, автомобилестроение, легкая и пищевая. Доля и значение «новейших» отраслей, основанных на достижениях современной НТР, меньше, чем в США и Японии. Это отставание ликвидируется общими усилиями: существует ряд международных европейских программ, направленных на развитие электроники, космической сферы и т.д.

Сельское хозяйство Европы отличается высочайшим уровнем развития. Сравнительно небольшой по размерам регион с огромным населением почти полностью удовлетворяет свои потребности в продовольствии. Европа импортирует только продукцию, которая не выращивается из-за климатических условий.

2. Краткая характеристика отраслей хозяйства

Энергетика Европы базируется на собственных запасах угля, нефти и природного газа. За счет местного сырья потребности в природном топливе удовлетворяются не полностью. Значительная часть топлива (особенно нефть и газ) импортируется из стран Африки, Ближнего Востока, России.

В электроэнергетике Европы преобладают ТЭС, большинство которых работает на угле и реже на нефти и газе.

Роль гидроэлектростанций относительно невелика, что связано с равнинным характером рельефа на большей части региона. Однако в ряде стран природные условия способствуют заметному преобладанию ГЭС. Это прежде всего Норвегия и Швейцария. В некоторых же странах (Бельгия, Германия, Велико-

британия, Венгрия, Болгария, Чехия, Словакия) важное значение приобретают атомные электростанции. Особое внимание атомной энергетике уделяется во Франции. В этой стране АЭС дают более 3/4 всей электроэнергии.

Зависимость от импортного топлива вынуждает страны Европы все больше интересоваться альтернативной энергетикой. Приливные электростанции действуют на побережье Франции, геотермальные — в Италии и Исландии. В Дании 16% всей электроэнергии дают ветростанции.

Структура энергетики Европы в целом соответствует среднемировой: несколько больше 60% электроэнергии дают тепловые электростанции, почти всю остальную энергию (в равных долях) производят ГЭС и АЭС.

Черная металлургия — традиционная европейская отрасль промышленности. Крупные металлургические комбинаты на базе каменноугольных и железорудных бассейнов построены в Германии, Франции, Великобритании, Швеции, Бельгии, Люксембурге, Польше и Чехии. Старейшими центрами черной металлургии Европы являются Рур в западной части Германии, Краковский район на юге Польши, сформировавшийся на базе Верхнесилезского каменноугольного бассейна. По выплавке стали на душу населения 1 место в мире занимает Люксембург.

Происходящий в настоящее время переход на более дешевое привозное сырье сместил отрасль в портовые города. Там развиваются новые центры черной металлургии. К ним можно отнести Неаполь и Геную (Италия) и Марсель (Франция). Предприятия цветной металлургии всегда ориентировались главным образом на привозное сырье, поэтому изначально тяготели к портовым городам. Еще одним развивающимся направлением в металлургии стал переход к выпуску высококачественной стали на мини-заводах, ориентированных на нужды определенного потребителя. Таким потребителем может быть, например, машиностроительный завод.

Машиностроение — ведущая отрасль промышленности зарубежной Европы. На ее долю приходится более 30% всей промышленной продукции региона и почти 60% его экспорта. Для предприятий машиностроения, основное производство которых связано со сборочными операциями, одним из главных факторов размещения является наличие квалифицированной рабочей силы. Именно поэтому предприятия отрасли тяготеют к крупным городам. Европа выпускает полный спектр машинного оборудования. Однако она уступает США и Японии в таких отраслях, как электронное машиностроение. В европейском машиностроении особенно сильны позиции судостроения, станкостроения и авиастроения. Особенно заметно европейское автомобилестроение. Широкую известность в мире имеет продукция таких фирм, как «Фольксваген» и «Даймлер-Крайслер», «БМВ» (Германия), «Пежо», «Ситроен» и «Рено» (Франция), «Вольво» и «Сааб» (Швеция), «Фиат» (Италия). Нельзя забывать и о таких сложных и престижных отраслях, как оптико-механическое машиностроение Германии и часовая промышленность Швейцарии.

Тенденцией последних лет стало развитие сборочных производств в Испании, Португалии, Греции, Южной Италии и в странах Восточной Европы, что связано с более дешевой рабочей силой в этих регионах.

Химическая промышленность — очень широко распространенная в Европе отрасль. Связано это и с традиционно высоким уровнем развития химической науки в Европе, и наличием собственных ресурсов самого разного химического сырья, и с появлением дешевых привозных ресурсов.

Крупнейшим химическим производством обладает Германия, где химия стала отраслью промышленности. Многие страны имеют четкую направленность: Германия производит красители и пластмассы, Франция — синтетический каучук, Бельгия — минеральные удобрения. Швейцария специализируется в сложной и тонкой отрасли — в фармацевтике. Поэтому страну иногда называют «европейской аптекой».

Старые химические предприятия размещаются в районах добычи калийных солей, каменного и бурого угля (Германия, Франция). С появлением привозного сырья, ввозимого в Европу морским путем, химические и нефтехимические комбинаты возникли в устьях рек Темзы, Сены, Рейна, Эльбы. Крупнейшие комбинаты построены в больших портах: Роттердам и Марсель. Кроме того, нефтеперерабатывающие и нефтехимические предприятия действуют в городах Восточной Европы, расположенных рядом с трассами нефтепроводов из России.

Легкая промышленность — самая старая и традиционная отрасль, с которой начиналось промышленное развитие Европы. Центрами текстильной промышленности, сложившимися еще в XVIII—XIX веках, являются города Средней Англии (Манчестер, Ливерпуль), Лионский район Франции, а также многие города Восточной Европы, например Лодзь в Польше.

Швейная отрасль развита в большинстве стран Западной Европы (особенно в Португалии и Франции), обувная — в Италии и Испании.

Европа не располагает большими лесными ресурсами, и поэтому **лесная промышленность** является отраслью международной специализации только для Швеции и Финляндии. Эти страны, обладающие собственными источниками сырья, являются крупными производителями бумаги и пиломатериалов.

Сельское хозяйство Европы отличается высочайшим уровнем развития. Именно здесь получены рекордные урожаи многих культур умеренного пояса. Основанное на достижениях НТР, оно стало высокотоварным, почти промышленным, производством. В последние десятилетия сельское хозяйство региона выходит на качественно новый уровень развития. Теперь уже говорят не столько о его механизации и химизации, сколько о применении в нем электроники и биотехнологий.

Природные условия для развития сельского хозяйства в разных районах Европы неодинаковы. Поэтому в Европе сложились три основных типа сельского хозяйства: североευропейский, среднеевропейский и южноевропейский.

Североевропейский тип развит в Скандинавских странах и на севере Великобритании, в Шотландии. Отличительной чертой этого типа сельского хозяйства является интенсивное молочное животноводство. Для североевропейского типа характерен выпас скота на сочных заливных лугах. В растениеводстве преобладает выращивание кормовых культур.

Среднеевропейский тип распространен в большинстве стран Европы. Он также характеризуется преобладанием животноводства в структуре сельского хозяйства и животноводческих продуктов в рационе питания населения. Скот выращивается здесь на крупных высокотехнологизированных фермах.

В Нидерландах, Дании, Швейцарии молочное животноводство является отраслью международной специализации. Данию даже называют «молочной фермой» Европы. Большое значение имеют свиноводство беконного направления и промышленное птицеводство. В горных районах (Шотландия в Великобритании и Центральный массив во Франции), где скудны кормовые ресурсы, сохраняется традиционное для этих мест овцеводство.

Специфической специализацией обладают Нидерланды. Это знаменитое на весь мир голландское цветоводство и менее известное парниковое выращивание многих овощных культур. Не случайно Нидерланды называют «европейским цветником и огородом».

В странах с южноевропейским типом сельского хозяйства сохраняется исторически сложившаяся ориентация на растениеводство. Здесь развито зерновое хозяйство, виноградарство, садоводство (цитрусовые, фрукты), выращиваются разнообразные субтропические культуры: оливки, миндаль, табак, эфиромасличные культуры.

Особая структура сельского хозяйства характерна для Франции. Благодаря особенностям географического положения здесь развиты оба типа сельского хозяйства: среднеевропейский и южноевропейский. К тому же, в отличие от остальных стран Европы, Франция получает значительные урожаи пшеницы.

Транспорт. По густоте, техническому оснащению транспортные сети зарубежной Европы являются лучшими в мире. Основу этих сетей составляют международные магистрали, которые пересекают Европу в широтном и меридиональном направлениях.

Многие десятилетия железнодорожный транспорт обеспечивал перевозку большинства грузов. В последние годы он стал уступать место более быстрому и маневренному автомобильному транспорту. Однако нельзя сказать, что железнодорожный транспорт в Европе утратил свое значение. Особой гордостью европейцев является система высокоскоростных железнодорожных магистралей, связавших все крупнейшие города. Движение по этим магистралям осуществляется со средней скоростью 200—300 км/ч, достигающей на некоторых отрезках почти 500 км/ч! Опыт их эксплуатации показал, что при перевозках на расстояние до 500 км высокоскоростной транспорт гораздо

удобнее и выгоднее авиационного. Именно поэтому в Европе он остается очень популярным.

Наземные транспортные маршруты пересекают морские пространства с помощью туннелей и паромных переправ. В частности, организовано регулярное сообщение между Парижем и Лондоном по Евротуннелю длиной 50 км, проложенному под Ла-Маншем. О необходимости этого туннеля говорили почти сто лет. И вот в 1994 году по нему началось коммерческое движение поездов.

Еще одну морскую водную преграду представлял собой пролив Эресунн между Данией и Швецией, фактически разделявший материковую и полуостровную Европу. Через Эресунн построен транспортный переход, включающий подводный туннель, искусственный остров и мост длиной около 8 км. А общая длина этого перехода, позволяющего сухопутному транспорту бесперебойно двигаться через пролив, составляет почти 16 км.

В Европе неожиданно велика роль такого старого вида транспорта, как речной. Связано это с большим количеством глубоководных речных путей на территории региона. Основные водные пути проходят по Дунаю и Рейну, а также их многочисленным притокам. Эти две крупнейшие европейские реки связаны каналом Майн — Дунай, и теперь возможно пересечение всей Европы от Северного до Черного моря по внутренним водным путям.

Главным видом межконтинентального пассажирского транспорта, конечно, является воздушный. Аэропорты Лондона, Парижа и Франкфурта-на-Майне относятся к крупнейшим не только в Европе, но и в мире.

Для ориентированной на привозное сырье Европы особое значение имеет морской транспорт. В Европе много крупных морских портов, часть из которых, такие, как Роттердам и Гамбург, относятся к числу крупнейших портов мира.

Международный туризм. Европа обладает огромным рекреационным потенциалом, делающим ее одним из крупнейших мировых центров международного туризма и отдыха. Из 20 стран мира, имеющих наиболее крупные денежные поступления от туризма, 13 стран — это европейские страны. Рекреационная привлекательность стран Европы обусловлена многими факторами:

- природными: богатые и разнообразные природно-рекреационные ресурсы;
- культурно-историческими: огромное число разнообразных историко-архитектурных памятников самого разного времени;
- социально-экономическими: высокий уровень жизни, прекрасная транспортная освоенность, высокая культура сервиса;
- политическими: стабильность политической обстановки, смягчение или отмена паспортного режима при пересечении границ и т.д.

Все это делает возможным развитие всех видов туризма, из которых наибольшую популярность имеют приморский и горный. Главные районы

приморского отдыха находятся на побережьях Средиземного, Северного и Балтийского морей. В последнее время развивается туризм на Черноморском побережье. Крупнейшим центром горного туризма уже давно являются Альпы с их разветвленной сетью горнолыжных курортов. Но на фоне этого растет популярность гор Восточной Европы, среди которых особенно выделяются Высокие Татры на границе Польши и Словакии.

Большой привлекательностью для туристов обладают культурно-исторические памятники. На территории Европы объекты всемирного наследия весьма многочисленны. Их 299 (на 2003 год), что составляет более 40% от общего числа подобных объектов в мире. Это легко объяснимо: Европа — один из древнейших центров мировой цивилизации. Не случайно, что в регионе особенно преобладают объекты культурного наследия — их 276. А вот природных памятников в Европе мало, причем большая их часть находится в Восточной Европе.

В последние годы туристический бум переживают страны Северной Европы, ставшие центром так называемого экологического туризма. Девственная тайга, потрясающие по красоте фьорды скандинавского побережья, неповторимая природа Европейского Заполярья привлекают миллионы туристов.

2. Внутренние различия

Сложность определения числа и состава субрегионов в Европе в значительной мере связаны с неотчетливостью понятия «Восточная Европа». Выделим в качестве основных четыре субрегиона: Северную, Среднюю, Южную и Восточную Европу.

Северная Европа включает Скандинавские страны и Финляндию*. Этот регион, всегда бывший малонаселенным, отличается наименее истощенными природными ресурсами, в том числе и неплохими минеральными ресурсами, представленными прежде всего железной рудой Швеции, фосфоритами Норвегии и медно-никелевыми рудами Финляндии. Благодаря нефтяным ресурсам Северного моря, Норвегия входит в десятку нефтедобывающих стран мира. Лесные же и водные ресурсы северных стран Европы не имеют себе равных.

Жизнь народов Северной Европы всегда была связана с морем. Рыболовство в богатых рыбой северных морях остается и сейчас важной отраслью хозяйства. В первую очередь это касается Исландии. А «морская» специализация Норвегии больше связана с транспортными перевозками. Норвежские суда охотно фрахтуются другими странами для перевозки разнообразных грузов. Не случайно Норвегию иногда называют «морским такси» или «мировым извозчиком».

На мировом рынке страны субрегиона выступают главным образом как поставщики продукции рыбной промышленности, бумаги и пиломатериалов. Так-

* Финляндия, бывшая долгое время частью Российской империи и получившая самостоятельность только в начале XX века, хотя тяготеет к скандинавскому миру, тем не менее не является в полном смысле слова скандинавской страной.



Рис. 9. Замок Кронборг (Дания)



Рис. 10. Стоунхендж — доисторическое культовое сооружение (Великобритания)

же велико значение производства разнообразной энергоемкой продукции. Ведь в Норвегии 99% электроэнергии дают ГЭС. А это значит, что электроэнергии здесь много, она очень дешевая и экспортируется за пределы субрегиона по линиям электропередачи.

В отличие от остальной Европы здесь немного *памятников всемирного наследия*. Тем не менее они есть. Это средневековый замок Кронборг (рис. 9), Рунические камни, покрытые древними письменами (Дания), старинный город Раума (Финляндия), старинные медные рудники в Фалуне, старый порт Висбю на острове Готланд (Швеция), средневековые кварталы города Бергена (Норвегия).

Средняя Европа — экономически наиболее развитая часть Европы. Притом что каких-то особенных природных ресурсов здесь нет. Скорее наоборот, ресурсы Средней Европы крайне истощены. Тем не менее экономическая мощь субрегиона весьма велика. Страны Средней Европы отличаются масштабы развития экономики, высокий уровень качества выпускаемой продукции, значительная доля в мировой торговле товарами и услугами. Среднеевропейские страны имеют практически полный набор отраслей. Основа хозяйственной жизни здесь — мощная нематериальная сфера хозяйства, а также современная промышленность и интенсивное сельское хозяйство.

В регионе большое число *объектов всемирного наследия*. Наиболее знаменитые памятники культуры — древнее культовое сооружение в Стоунхендже (рис. 10), Вестминстерское аббатство, лондонский Тауэр, первый в мире цельнометаллический мост Айрон-Бридж (Великобритания), готические соборы в Реймсе, Шартре, Амьене, дворцы и парки Версаля и Фонтенбло (Франция), исторические центры Вены и Зальцбурга (Австрия) (рис. 11). Самыми посещаемыми туристическими объектами в регионе являются Лувр и Эйфелева башня (Франция) — до 4 млн человек в год.

Страны *Южной Европы*, тяготеющие к бассейну Средиземного моря, имеют выдающиеся рекреационные ресурсы, которые связаны не только с побережьем теплого моря, но и с многочисленными памятниками древних цивилизаций.

Основными отраслями международной специализации региона являются: международный туризм, производство продукции субтропического земледелия.



Рис. 11. Исторический центр Зальцбурга (Австрия)




Рис. 12. Пизанская башня (Италия)

лия и легкой промышленности. Италия и Испания выделяются среди других стран машиностроением, прежде всего производством автомобилей. Несмотря на все плюсы и выгоды, страны Южной Европы в целом отличаются более низким уровнем жизни, чем страны Северной и Средней Европы.

Южная Европа — колыбель европейской цивилизации. Не случайно, что именно здесь сосредоточено более 2/3 всех *объектов всемирного наследия* Европы. Из них в Италии находится 35 (рис. 12). Это больше, чем в любой другой стране мира. Здесь расположены памятники Античности: афинский Акрополь, археологические объекты в Дельфах, Микенах, Олимпии (Греция), римский Колизей (Италия). Памятниками более позднего времени являются Метеора — комплекс горных монастырей (Греция), архитектурные шедевры Рима, Венеции, Пизы, Флоренции (Италия), мадридский дворец Эскориал (Испания), старинные кварталы Валетты (Мальта) и, конечно, комплекс зданий Ватикана.

Страны Восточной Европы переживают не самый благоприятный период своего развития. Фактически страны субрегиона представляют части существовавшей здесь ранее социалистической системы. В связи с этим происходит изменение характера их участия в международном географическом разделении труда, идет поиск новых отраслей международной специализации. Жизнь этих стран коренным образом меняется, а серьезные преобразования связаны со множеством сложных проблем.

В странах Восточной Европы меньше *объектов всемирного наследия*, чем в среднем по Европе. Но есть подлинные жемчужины! Это Вавельский замок в Кракове (Польша), замок Буда в Будапеште (Венгрия), горный монастырь Рила

(Болгария) и средневековые кварталы Дубровника (Хорватия). Страшным свидетелем недавней истории является концентрационный лагерь Освенцим на территории Польши, также включенный в список объектов всемирного наследия.

Потенциальные же возможности и условия для развития ресурсов как для промышленности, так и для сельского хозяйства в Восточной Европе достаточно хорошие. В этих странах много высококвалифицированной рабочей силы. А главное, есть желание быть частью не только Восточной Европы, но и всей Европы.

ПОВТОРИМ ГЛАВНОЕ

1. Европа — один из самых экономически развитых районов планеты. Она обладает развитой нематериальной сферой, крупной промышленностью и интенсивным сельским хозяйством.
2. При высоком уровне развития «старых» и «новых» отраслей промышленности Европа заметно отстает в сфере «новейших» отраслей.
3. Особенности сельскохозяйственной специализации позволяют выделить в Европе три типа сельского хозяйства.
4. При всех различиях между субрегионами Европы для большинства европейских стран характерен очень высокий уровень жизни.



ПРОВЕРИМ ЗНАНИЯ

1. Каковы главные особенности хозяйства Европы? 2. Назовите известные вам марки западноевропейских автомобилей. 3. Перечислите наиболее значительные памятники истории и культуры Европы.



А ТЕПЕРЬ БОЛЕЕ СЛОЖНЫЕ ВОПРОСЫ

1. Что сделало Европу одним из самых развитых районов планеты? 2. С чем связана истощенность ресурсов Европы? 3. Расскажите о европейском автомобилестроении. 4. Почему именно Средняя Европа оказалась наиболее развитым европейским субрегионом? 5. Почему именно в Европе так активно проходит процесс интеграции? 6. Вспомните историю. Когда Северная и Южная Европа были экономическими и политическими лидерами Европы? Когда они потеряли это лидерство?



ПОРАБОТАЕМ С КАРТОЙ

На основании экономической карты зарубежной Европы (см. атлас) сделайте выводы о том, какие районы являются наиболее экономически развитыми, а какие — наименее.

СТРАНЫ ЕВРОПЫ

§6



Федеративная Республика Германия

Вспомните: 1. Когда на карте стран Европы появилась Германия? 2. Какую роль сыграла эта страна в истории Европы?

КРАТКИЕ СВЕДЕНИЯ



Площадь: 356 854 км²
 Население: 82,4 млн чел. (2003)
 Столица: Берлин
 Государственный строй: республика
 Государственное устройство: федерация
 Национальная валюта: евро
 ВВП на душу населения: 24 200 долл. США (2003)
 Место в мире по объему ВВП — 3



1. Немного истории

Федеративная Республика Германия — в экономическом отношении самая развитая европейская страна. Трудно поверить, что Германия долгое время считалась экономическими «задворками» Европы.

Превращение Германии в единое государство произошло только во второй половине XIX века. До этого на ее месте существовало множество мелких и крупных княжеств и земель, находившихся порой в очень непростых отношениях друг с другом. С конца XIX века начался стремительный рост промышленного потенциала Германии. Развивалась металлургия, машиностроение, и на их базе возникает мощный военно-промышленный комплекс.



Рис. 13. Обломки стены, некогда разделявшей две Германии, сейчас продаются как сувениры

В XX веке дважды Германия начинала войны за передел мира. Поражения в обеих мировых войнах сопровождались почти полным разрушением германской экономики. После Второй мировой войны Германии запрещено иметь большую армию, оснащенную тяжелым вооружением. Это достаточно унижительное для страны обстоятельство имеет и свои плюсы. Военные расходы Германии очень невелики. В результате стало возможным направить значительные средства на восстановление и развитие разрушенного войной хозяйства и на дальнейшее развитие мирной экономики.

После поражения во Второй мировой войне Германия была разделена на два государства — ФРГ и ГДР (Германскую Демократическую Республику) (рис. 13). В нынешних своих границах страна существует с 1990 года, когда произошло объединение двух немецких государств. В результате территория страны увеличилась более чем на 40%, а население выросло на четверть.

В настоящее время Германия является одной из крупнейших стран Европы по площади и численности населения. Это федеративное государство, в составе которого находятся 16 самоуправляемых федеративных единиц, называемых «землями» (Тюрингия, Бавария, Гессен, Саксония и др.) (рис. 14).

2. Географическое положение и ресурсы

ФРГ имеет выгодное географическое положение. Это связано прежде всего с выходом к важным в торгово-экономическом отношении Балтийскому и Северному морям. Страна находится в центре Европы, окружена высокоразвитыми странами, являющимися хорошими экономическими партнерами. Германия занимает удобное транзитное положение, так как ее территорию пересекают широтные и меридиональные трансевропейские магистрали.

Германию нельзя отнести к числу стран, богатых природными ресурсами. Тем не менее на фоне многих других европейских государств она обеспечена минеральными ресурсами.

Главное богатство страны — уголь. Основные запасы каменного угля сосредоточены на крайнем западе, в Рурском угольном бассейне. Причем более



Рис. 14. Земли Германии

2/3 всех каменных углей относятся к высококачественным коксующимся углям. В восточных землях имеются значительные запасы бурого угля.

На севере страны, в том числе и в акватории Северного моря, разрабатываются месторождения нефти и природного газа. Но отнести их запасы к крупным нельзя. Весьма скромны и запасы рудных ископаемых: железной, медной и никелевой руд. Зато имеющиеся запасы поваренной и особенно калийных солей, являющихся ценным химическим сырьем, довольно велики и имеют европейское значение.

Некогда значительные лесные ресурсы в настоящее время ограничены заповедными лесами в горной части страны. Крупнейший лесной массив располо-



Рис. 15. В горах Шварцвальда

жен в горах Шварцвальда (рис. 15). Эти прекрасные хвойные и буковые леса не имеют промышленного значения, поскольку являются заповедными. Естественные лесные массивы дополняются большими лесопосадками, однако их промышленная разработка запрещена.

Германия хорошо обеспечена водными ресурсами. Несколько крупных рек (Рейн, Эльба, Дунай) протекают по ее территории. Велики запасы под-

земных вод, среди которых есть и лечебные минеральные воды, ставшие основой известных с давних пор курортов.

Территорию страны отличают достаточно средние агроклиматические условия. Наиболее плодородные почвы расположены на северных приморских низменностях. Климатические же условия лучше в южных землях страны.

Богатые и разнообразные рекреационные ресурсы позволяют Германии быть страной с весьма развитым рекреационным комплексом, основу которого составляют *объекты всемирного наследия*. По их количеству (30) Германия уступает только Италии и Испании. К числу самых знаменитых и наиболее посещаемых туристами относятся Кёльнский и Ахенский кафедральные соборы (рис. 16), мемориал Лютера в Виттемберге, старые кварталы Веймара, Любека и Бремена, дворцы и парки Потсдама и Берлина (рис. 17). Самым посещаемым музеем Германии является берлинский музей Шарлоттенбург, в год по его залам проходит более 2 млн человек.

3. Население

По численности населения, превышающей 80 млн человек, Германия уступает в Европе только России. Уже многие годы в Германии смертность превышает рождаемость, наблюдается естественная убыль населения. Прирост населения обеспечивается значительным потоком трудовых мигрантов из стран Южной Европы и Турции.

Состав населения довольно однороден. Германия однонациональная страна, немцы составляют 92% населения. Вместе с тем в стране проживает около 6 млн иностранных граждан, и их число растет. Возникающие в последнее время трения между местным населением и эмигрантскими группами уже стали для некоторых районов страны заметной проблемой. Большая часть населения Германии — христиане, причем число протестантов и католиков примерно одинаково.

Плотность населения составляет 230 чел./км². Это высокий показатель, но он характерен почти для всех стран Европы. Уровень урбанизации очень вы-




Рис. 16. Кафедральный собор
в Кёльне



Рис. 17. Купол Рейхстага —
один из символов Берлина

сок и составляет около 87%. При этом городов-миллионеров всего три: Мюнхен, Берлин, Гамбург. На западе страны сложилась огромная Рурская конурбация — полицентрическая агломерация. В нижнем течении Рейна на границе с Нидерландами формируется межгосударственный Рейнский мегалополис.

Объединение Германии имело не только положительное значение для страны. Так, по уровню экономического развития восточные земли значительно уступают западным. На востоке страны, на территории бывшей ГДР, существенно ниже уровень жизни, большая безработица, что на фоне общего благополучия страны представляет собой серьезную социальную проблему.

4. Хозяйство

По структуре экономики Германия — индустриально-аграрная страна. Крупная многоотраслевая промышленность сочетается здесь с высокоразвитым товарным сельским хозяйством. Одна из самых экономически развитых стран мира, по объему ВВП она занимает 4 место в мире, уступая только США, Японии и Китаю.

Характерной особенностью промышленности Германии, которая, впрочем, свойственна большинству европейских стран, является высокий уровень развития отраслей обрабатывающей промышленности. Доля добывающей промышленности исчисляется всего несколькими процентами.

Энергетика отличается специфической структурой, в которой практически отсутствуют гидроэлектростанции. ГЭС, расположенные на юге, в горной части страны, дают всего около 2% электроэнергии. Около 70% электроэнергии производят тепловые станции. Большая часть ТЭС работает на нефти и газе. Германия использует и собственные источники, но больше половины нефти и газа импортируется.

Доля угля в энергетике страны составляет около трети. Значительную роль в энергетике Германии (особенно в восточных землях) играет бурый уголь. Каменный уголь приходится добывать с больших глубин, и такая добыча обходится очень дорого. Зато все больше поступает дешевого импортного угля из США, ЮАР и даже из Австралии. Поэтому хотя угольная промышленность традиционна для Германии, добыча угля неуклонно сокращается. Происходит это не стихийно. Потеря работы для многих тысяч шахтеров может стать для страны огромной социальной проблемой. Существует долгосрочная государственная программа постепенного свертывания угольной промышленности, нацеленная на предупреждение быстрого закрытия большого числа угольных шахт.

Почти 30% электроэнергии в стране дают атомные электростанции. АЭС расположены во многих землях Германии, но особенно много их на юге страны.

Черная металлургия — еще одна традиционная для Германии отрасль. Она продолжает играть большую роль в экономике, хотя, как и угольная промышленность, она испытывает сильнейшую международную конкуренцию. В настоящее время Германия занимает 5 место в мире по выплавке чугуна и стали. Основные предприятия отрасли расположены в Рурском районе, то есть привязаны к месторождениям угля. Крупнейшим центром черной металлургии Рура, а значит и всей Германии, является Дуйсбург.

Цветная металлургия работает почти исключительно на привозном сырье. Поэтому размещение производства связано с транспортными путями. Поскольку руда главным образом поступает в Германию морем, основные производства расположены в приморских северных землях. Особенно много выплавляет Германия алюминия и меди.

Одна из наиболее развитых отраслей промышленности Германии — **машиностроение**. Машиностроение дает примерно половину всей промышленной продукции и экспорта страны. Крупнейшие машиностроительные компании Германии («Сименс», «Даймлер-Крайслер», «Фольксваген», «Бош») являются транснациональными корпорациями, имеющими широкую сеть филиалов по всему миру.

Наиболее заметные центры разнообразного машиностроения — все крупные города страны, особенно Мюнхен, Гамбург, Франкфурт-на-Майне, Штутгарт. Важнейшей отраслью машиностроения, имеющей огромное экспортное значение, является автомобилестроение. По производству автомобилей Германия занимает 3 место в мире, после Японии и США. По экспорту же автомобилей Германия находится на 2 месте в мире, уступая только Японии и оставляя США далеко позади.

Морское судостроение, издавна было предметом гордости Германии. Страна занимает 4 место в десятке крупнейших производителей морских судов. Причем Германия производит не только грузовые, но и, что не слишком характерно для современного судостроения, пассажирские суда. Крупнейшие верфи расположены в Гамбурге, Бремене и Киле.

Знаменита оптико-механическая промышленность Германии. Фирма «Карл Цейс», производящая высококачественные линзы, оптические системы, фотоаппаратуру, известна с конца XIX века. Крупнейшие центры этой исключительно тонкой и сложной отрасли машиностроения — Штутгарт, Гёттингберг, Йена.

Главными отраслями машиностроения Германии являются отрасли новые, то есть возникшие еще в XIX веке. В то же время в новейших отраслях, таких, как микроэлектроника, аэрокосмическая промышленность, Германия значительно уступает мировым лидерам — США и Японии.

Химическая промышленность работает преимущественно на привозном сырье. Поэтому ее предприятия размещены в приморских северных землях страны. Крупнейшие химические концерны Германии «БАСФ» и «Агфа» стали транснациональными корпорациями. Они выпускают широкий ассортимент продукции — от синтетических волокон до изделий фотохимии*.

Химическая промышленность восточных земель, которая производила минеральные удобрения, а также лаки и искусственные красители, после объединения страны оказалась в состоянии затяжного кризиса.

В отличие от многих европейских стран, **легкая промышленность** Германии играет второстепенную роль в экономике страны. Тем не менее фирма «Адидас» считается одним из крупнейших мировых производителей спортивной одежды и обуви.

Германия — страна высокоразвитого товарного **сельского хозяйства**. Правда, доля сельскохозяйственной продукции в формировании ВВП страны невелика, поскольку продукция сельского хозяйства существенно дешевле промышленной продукции.

Для Германии характерен средневропейский тип сельского хозяйства. Он отличается преобладанием животноводства, в котором доминирует свиноводство и разведение крупного рогатого скота, преимущественно молочного направления. Животноводство дает более 60% продукции сельского хозяйства. Земледелие в значительной мере ориентировано на нужды животноводства. Под кормовыми культурами находится больше половины всех посевных площадей. Из продовольственных культур выращиваются пшеница, рожь, а также специальные сорта ячменя и хмеля. Они являются основой для изготовления пива, по производству которого Германия входит в число мировых лидеров. Германия выращивает также сахарную свеклу, картофель, разнообразные овощи. В долине Рейна распространено садоводство и виноградарство.

Германия выделяется уровнем развития **транспорта**. По густоте дорожной сети Германия занимает 1 место в Европе и одно из первых мест в мире. Поскольку ФРГ очень активно торгует со многими европейскими странами, исключительно важную роль имеет наземный транспорт. Основной объем грузовых и пассажирских перевозок осуществляется автомобильным транспор-

* **Фотохимия** — отрасль химической промышленности, выпускающая фото- и киноплёнку, а также магнитную ленту для аудио- и видеомагнитофонов.

том. По качеству и протяженности шоссейных дорог высшего класса (автобанов) Германия не знает себе равных.

Велика роль железнодорожного и речного транспорта. Крупнейшие реки страны (Дунай, Рейн, Эльба, Майн) связаны системой судоходных каналов. В результате протяженность водных путей, которые позволяют попасть почти в любую часть страны, составляет почти 7000 км.

Как и в большинстве развитых стран современного мира, большую роль играет морской транспорт. По тоннажу грузового флота Германия входит в первую десятку лидеров. Правда, нужно отметить, что в силу мелководности Северного и Балтийского морей у берегов Германии порты уступают по размерам портам соседних стран — Бельгии и Нидерландов. По территории Германии проходит Кильский канал, соединяющий Балтийское и Северное моря. Он входит в число важнейших морских каналов мира.

Структура *внешней торговли* Германии характеризует ее как высокоразвитую страну. Она поставляет на международный рынок сложную и разнообразную продукцию, соответствующую самым высоким стандартам качества. Основными торговыми партнерами ФРГ являются европейские страны, особенно входящие в Европейский союз. В импорте страны заметную роль играют различные виды минерального сырья и топлива.

ПОВТОРИМ ГЛАВНОЕ

1. Федеративная Республика Германия — наиболее экономически развитая страна Европы.
2. В отличие от многих европейских стран, Германия достаточно хорошо обеспечена минеральными ресурсами.
3. По численности населения Германия — крупнейшая страна Европы.
4. Доминирующую роль в хозяйстве страны играют разнообразные отрасли машиностроения.



ПРОВЕРИМ ЗНАНИЯ

1. Назовите самые знаменитые объекты всемирного наследия на территории Германии.
2. В чем причина того, что жизненный уровень населения восточных земель Германии ниже, чем западных?
3. Какая продукция, произведенная в Германии, особенно известна за пределами страны?



А ТЕПЕРЬ БОЛЕЕ СЛОЖНЫЕ ВОПРОСЫ

1. В чем заключаются выгоды географического положения ФРГ?
2. Какие демографические проблемы могут ожидать Германию в недалеком будущем?

3. Почему государство препятствует свертыванию угольной промышленности, несмотря на ее убыточность? 4. Каковы отрасли международной специализации Германии?

ПОРАБОТАЕМ С КАРТОЙ



Пользуясь атласом, выделите районы с наибольшей плотностью населения и назовите крупнейшие городские агломерации ФРГ.


§ 7



Республика Польша

Вспомните: 1. Когда и почему появилась на карте страна с названием Польша в границах, близких к современным? 2. Что такое диаспора?

КРАТКИЕ СВЕДЕНИЯ



Площадь: 312 685 км²
 Население: 38,6 млн чел. (2003)
 Столица: Варшава
 Государственный строй: республика
 Государственное устройство:
 унитарное государство
 Национальная валюта: злотый
 ВВП на душу населения: 4910 долл. США (2003)
 Место в мире по объему ВВП — 25



1. Немного истории

Польша — страна с богатой событиями историей, уходящей в глубь веков. Королевство Польское возникло в XI веке. В XVI веке Польша и Великое кня-

жество Литовское образовали сильное и воинственное государство — Речь Посполиту. Агрессивная политика Речи в XVII веке привела к постепенной утрате военной мощи. Страна истощила себя в постоянных войнах. А после наполеоновских войн Венский конгресс в 1814 году произвел раздел Польши: большая часть территории (Королевство Польское) вошла в состав Российской империи. Часть северных и западных земель Польши стала принадлежать Пруссии, а южные, вместе с городом Краковом, — Австрии. Польша практически лишилась выхода к Балтийскому морю. Но более важно было то, что Польша на долгое время потеряла политическую, экономическую и культурную самостоятельность. Национально-освободительные восстания, в том числе под руководством Тадеуша Костюшко, были подавлены. Только после 1917 года, когда советское правительство аннулировало договоры царского правительства о разделах Польши, была образована Республика Польша. Произошло это в ноябре 1918 года. В сентябре 1939 года Германия захватила значительную часть территории Польши, что послужило началом Второй мировой войны. В 1945 году территория Польши полностью освобождена Красной Армией и частями Войска Польского. Провозглашена Польская Народная Республика (ПНР). В состав ПНР вошла не только территория довоенной Польши, но и польские земли, входившие в состав Германии и Австрии. С этого времени в Польше начались социалистические преобразования. Как и другие страны Восточной Европы, она оказывается в огромной экономической, политической и военной зависимости от Советского Союза. В 1989 году к власти пришли представители профобъединения «Солидарность», было изменено название государства (Республика Польша), отменены некоторые разделы конституции (например, о социалистическом строе и руководящей роли коммунистической партии). Сейчас Польша входит и в Европейский союз, и в военную организацию НАТО.

2. Географическое положение и природные ресурсы

Польша — страна Восточной Европы. Ее географическое положение вполне благоприятное. Во многом оно похоже на географическое положение Германии. Польша имеет широкий выход к Балтийскому морю, что обеспечивает связь с другими странами. Это очень важно, так как Польша проводит политику укрепления контактов со странами Западной Европы, в том числе со странами Балтии. Польша расположена на перекрестке широтных и меридиональных путей, что позволяет получать доходы от международных транзитных перевозок.

Хотя по площади Польша не относится к крупным странам, ее природно-ресурсный потенциал достаточно высок. Прежде всего это касается минеральных ресурсов. Главное богатство Польши — каменный уголь. Около 80% угля сосредоточено в Верхне-Силезском бассейне, входящем в число крупнейших каменноугольных бассейнов мира. Велики запасы рудных полезных ископа-

емых: медных, свинцово-цинковых, железных руд. По добыче серебра Польша занимает лидирующее место в Европе. В стране разрабатываются месторождения химического сырья: серы и калийных солей. Открыты, хотя и незначительные, месторождения нефти и газа.

Польша — страна, расположенная в пределах северного лесного пояса. Основные лесные массивы находятся на западе, северо-западе и северо-востоке страны.

Самый знаменитый и крупный лесной массив — Беловежская Пуща — на границе Польши и Беларуси. Леса в основном широколиственные. Лесистость достаточно велика и составляет 27%. Это значительно выше, чем у любой страны Европы, кроме, конечно, Скандинавских стран.

Водные ресурсы вполне достаточны для населения и хозяйства страны. По ее территории протекают две крупных реки: Висла и Одра.

Агроклиматические ресурсы не самые благоприятные: не слишком плодородные почвы, влажный умеренный климат — таковы их составляющие.

Польша — страна с богатыми культурно-историческими рекреационными ресурсами. Однако во время Второй мировой войны были разрушены или сильно повреждены многие бесценные памятники. Чудом сохранился исторический центр Кракова. Его полное разрушение было предотвращено благодаря стремительному наступлению Красной Армии. Сейчас Краков и старинный Вавельский замок — *объекты всемирного наследия* (рис. 18). В числе этих объектов и восстановленный после войны исторический центр Варшавы, и старые соляные шахты в Величке (в период Средневековья Польша снабжала солью почти всю Европу). Есть в Польше и памятник природного наследия — национальный парк Беловежская Пуща. Это один из самых крупных лесных массивов Европы.

3. Население

Территория Польши неоднократно изменялась. Поэтому проследить динамику численности населения достаточно сложно. Наверняка можно сказать только одно — численность населения Польши на протяжении истории колебалась как в сторону увеличения, так и в сторону



Рис. 18. Вавельский замок в Кракове



Рис. 19. Гусляр
на улицах Варшавы

уменьшения. Достоверно известно, что численность населения Королевства Польского, вошедшего в состав России, была около 5 млн человек.

В настоящее время численность населения Польши составляет около 38 млн человек. Для Польши, как и для всех развитых стран, характерен первый тип воспроизводства населения. Правда, естественный прирост равен 6‰, что является довольно высоким показателем для европейских стран.

Население Польши значительно сократилось в годы Второй мировой войны. Война дважды прошла по территории страны, причем население очень активно участвовало в военных действиях. Последствия войны отражаются в возрастной структуре населения.

Этнический состав Польши весьма однороден. Польша — ярко выраженная национальная страна. Поляки составляют около 98% населения (рис. 19). Кроме того, здесь проживают украинцы, белорусы, словаки,

литовцы, русские. Религиозный состав также очень однороден. Польша — католическая страна.

Население размещено неравномерно. Районами повышенной плотности населения являются юг страны и ее центральная часть.

Горожане составляют 62% населения страны. Хотя уровень урбанизации в Польше довольно высок, он ниже многих европейских стран. Тем не менее по числу крупных городов Польша лидирует в Восточной Европе. Столица страны — Варшава — город с населением почти 2 млн (рис. 20). В таких городах, как Лодзь, Познань, Вроцлав, Краков, Гданьск, Щецин, население превышает полмиллиона человек, а в некоторых приближается к миллиону. Вокруг крупных городов в промышленных районах сформировались городские агломерации.

Особенность населения Польши — мобильность. Поляки легко приживаются на новом месте среди самых разных народов. Вспышки массовой иммиграции из Польши наблюдались в истории страны неоднократно. Поэтому сейчас во многих странах мира живет в несколько раз больше поляков, чем в самой Польше. Весьма крупные польские диаспоры находятся в англоязычных странах: Канаде, США, Австралии.

4. Хозяйство

Польша — самая крупная по экономическому потенциалу страна Восточной Европы.

Электроэнергетика страны основана на ТЭС. Доля тепловых электростанций в выработке электроэнергии очень высока и составляет 80% всего производства энергии в стране. На электростанциях используется каменный и бурый уголь.

Реки Польши протекают по плоской низменности и отличаются плавным, спокойным течением, что не позволяет активное использование гидроэлектростанций. Только на самом юге страны действует несколько небольших гидроэлектростанций, но их значение в производстве энергии невелико.

Среди европейских стран Польша выделяется повышенной долей горнодобывающих отраслей. На основе территориального сочетания угля и железной руды сформировалась крупная **черная металлургия**. По выплавке стали и чугуна Польша лидирует в Восточной Европе. Главные центры этой отрасли (Краков и Ченстохово) расположены в районах добычи угля и руды. А крупнейший в Польше, да и во всей Восточной Европе металлургический комбинат находится в городе Катовице.

В стране проявляются тенденции, характерные для всей Европы. Например, происходит постепенная переориентация на привозное сырье и, как следствие, смещение отраслей, в том числе черной металлургии, к портовым городам.

Цветная металлургия в основном ориентирована на использование собственных ресурсов. Исключение составляет алюминиевая промышленность, работающая на бокситах, импортируемых из Венгрии. По выплавке цинка страна занимает 4 место в Европе.

Относительно высокого уровня достигло **машиностроение** Польши. Главным образом в стране представлены металлоемкие отрасли. Польша производит машины и оборудование для промышленности, строительства и сельского хозяйства. Развито транспортное машиностроение и тракторостроение. По выпуску промышленных машин и оборудования Польша относится к числу европейских лидеров. Но предметом особой гордости польского машиностроения является судостроение. Это важная отрасль международной специализации.



Рис. 20. Центр Варшавы, восстановленный после Второй мировой войны

В стране хорошо развита *химическая промышленность*. По производству химической продукции Польша входит в первую десятку европейских стран. Особенно выделяются отрасли основной химии, поставляющие на рынок минеральные удобрения, серную кислоту, лаки и краски. А по выпуску химических волокон Польша вышла на 1 место в Европе.

Страна располагает значительными лесными ресурсами. Поэтому не случайно лесная промышленность практически полностью работает на местном сырье. На ее предприятиях производят пиломатериалы, древесноволокнистые плиты, мебель.

Старейшей отраслью промышленности Польши является *текстильная*. С нее началось промышленное развитие Польши. Крупнейший центр текстильной промышленности — Лодзь, город, который еще в конце XIX века называли «польским Манчестером».

Сельское хозяйство относится к средневропейскому типу. В его структуре преобладает животноводство. Развито молочное и молочно-мясное скотоводство, свиноводство. В растениеводстве представлено производство ржи и пшеницы, технических и кормовых культур, картофеля. Сельское хозяйство в основном обеспечивает население страны продовольствием. Польша занимает 4 место в Европе по производству зерна и мяса, 3 место — по производству сахарной свеклы, молока, табака и 1 место — по производству картофеля, льна, сбору ягод. По этим отраслям Польша входит в число не только европейских, но и мировых лидеров.

В транспортной системе Польши наибольшее значение имеет железнодорожный *транспорт*. По протяженности железных дорог Польша занимает 4 место в Европе и 1 место — по грузообороту. Высокие показатели грузооборота связаны с большим объемом транзитных грузов, перевозимых через территорию Польши как в широтном, так и в меридиональном направлении.

Активно развивается автомобильный транспорт. Проложены трассы международного значения, которые пересекают страну с востока на запад: Варшава — Познань (в средней части страны) и Краков — Вроцлав (в южной).

Достаточно важную роль играет речной транспорт, поскольку главные реки Польши судоходны. Основой международных экономических связей Польши является морской транспорт. Крупнейшие порты: Гданьск, Гдыня, Щецин.

При относительно небольшой площади страны наблюдаются заметные неравномерности в размещении производств по ее территории. В экономическом отношении наиболее развит юг страны. Здесь сконцентрированы основные предприятия добывающей и обрабатывающей промышленности.

Около 99% оборота розничной торговли до 70-х годов XX века приходилось на государственные предприятия. В настоящее время, после проведения реформ, почти 90% внутренней торговли перешло в частные руки.

До конца 80-х годов прошлого века примерно половина объема внешней торговли (около 46% всего экспорта и 52% импорта) Польши приходилась на

страны Восточной Европы. СССР был главным торговым партнером Польши. В 1986 году на долю СССР приходилось почти 23% импорта и 25% экспорта страны. В последующие 10 лет география внешней торговли Польши сильно изменилась. Основными торговыми партнерами к 2002 году стали Германия, Италия, Россия, Франция, Великобритания и Чехия.

Закон об иностранных капиталовложениях и о совместных предприятиях открыл возможности привлечения иностранных капиталов. Приток иностранных капиталовложений в польскую экономику составляет десятки миллиардов долларов. Это самый высокий показатель для Восточной Европы.

ПОВТОРИМ ГЛАВНОЕ

1. Польша — страна с древней и сложной историей, может считаться типичной страной Восточной Европы.
2. Население Польши отличается высокой степенью этнической и религиозной однородности.
3. Польша имеет наиболее крупный экономический потенциал в регионе Восточной Европы. Набор отраслей промышленности соответствует европейскому стандарту. Однако качество выпускаемой продукции этому стандарту уступает.

ПРОВЕРИМ ЗНАНИЯ



1. В чем специфика религиозного состава населения Польши по сравнению с большинством восточноевропейских стран? 2. К какому типу относится сельское хозяйство Польши? 3. По каким его отраслям страна занимает ведущие позиции в Европе и мире?

А ТЕПЕРЬ БОЛЕЕ СЛОЖНЫЕ ВОПРОСЫ



1. Как вы думаете, в чем причина этнической однородности населения Польши? 2. С чем связаны многочисленные миграционные волны, благодаря которым в мире живет поляков больше, чем в Польше? 3. Какие отрасли международной специализации Польши можно назвать?

ПОРАБОТАЕМ С КАРТОЙ



С помощью атласа дайте характеристику населения Польши.

ИТОГОВЫЕ ТЕСТЫ

1. По административно-территориальному устройству большинство стран зарубежной Европы: 1) федеративные, 2) унитарные, 3) конфедеративные.
2. Промышленность стран Западной Европы в основном базируется на ресурсах: 1) собственных, 2) привозных.
3. Из рек зарубежной Европы наибольший объем грузов перевозится по реке: 1) Дунай, 2) Сена, 3) Волга, 4) Рейн.
4. В наименьшей степени истощены природные ресурсы: 1) Северной Европы, 2) Средней Европы, 3) Южной Европы, 4) Восточной Европы.
5. Водами Балтийского моря омываются территории следующих стран: 1) Польши, Финляндии, Эстонии, России, 2) Белоруссии, Финляндии, Германии, Латвии, 3) Литвы, Норвегии, Дании, Украины.
6. В крупных портовых городах Западной Европы развиты: 1) машиностроение, 2) нефтепереработка, 3) металлургия, 4) легкая промышленность.
7. Для североευропейского типа сельского хозяйства характерно: 1) преобладание свиноводства и скотоводство молочно-мясного направления, 2) преобладание растениеводства, садоводства и виноградарства, 3) преобладание интенсивного молочного животноводства.
8. Главной отраслью европейской промышленности является:
1) лесная, 2) рыбопереработка, 3) металлургия, 4) машиностроение, 5) химическая промышленность, 6) легкая промышленность.
9. Средний для Европы уровень урбанизации составляет около: 1) 30%, 2) 50%, 3) 70%, 4) 80%.
10. Верхне-Силезский угольный бассейн находится на территории: 1) Чехии, 2) Германии, 3) Польши, 4) Венгрии.

ПРОБЛЕМНЫЕ И ТВОРЧЕСКИЕ ЗАДАНИЯ

1. Германия входит в число мировых по добыче угля. Почему угольная промышленность здесь не только не свортывается, но и остается очень важной, хотя себестоимость добычи угля в Германии очень высока и он не может конкурировать по цене с углем из Австралии и ЮАР? 2. В чем причины того, что именно Европа является крупнейшим регионом международного туризма? Какого вида рекреационные районы существуют в Европе? Приведите примеры. 3. Подберите материал (исторический и современный) для подтверждения огромной роли Европы в становлении и развитии современной цивилизации.

Зарубежная Азия



Рис. 22. Регионы Азии (левая часть) и традиционная архитектура Японии (правая часть)

§8



Географическое положение и ресурсы

Вспомните: 1. Какое место по площади и численности населения занимает Азия среди частей света? 2. Страны какого типа можно обнаружить на карте Азии?

Зарубежная Азия — крупнейший по площади и по численности населения регион мира. Площадь этой территории составляет 27 млн км². Здесь проживает больше половины населения мира (рис. 21).

В пределах Зарубежной Азии выделяют пять крупных историко-географических регионов: Юго-Западная, Южная, Юго-Восточная, Восточная и Централь-

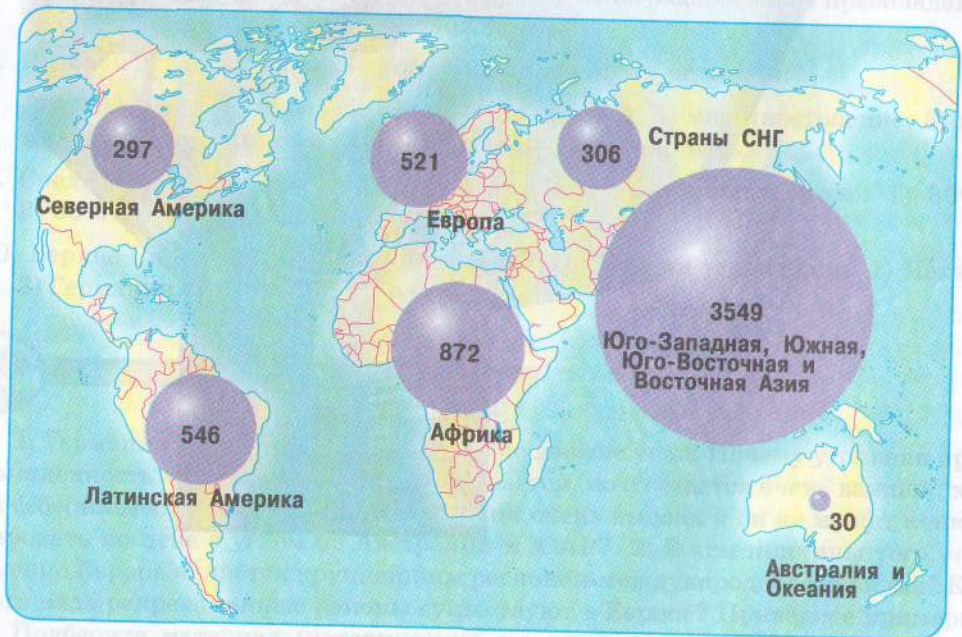


Рис. 21. Население крупных регионов планеты (млн чел.)

ная Азия. Отсутствие северного региона объясняется просто — весь север Азии занимает территория России.

Наиболее характерной чертой Азиатского региона является его разнообразие. Азия — крайне неоднородна и контрастна. Это касается и природных условий, и особенностей населения, и хозяйственной жизни, и уровня развития стран.

1. Географическое положение

Огромные размеры региона (рис. 22) и его весьма значительное протяжение с севера на юг и с востока на запад объясняют большое разнообразие природной

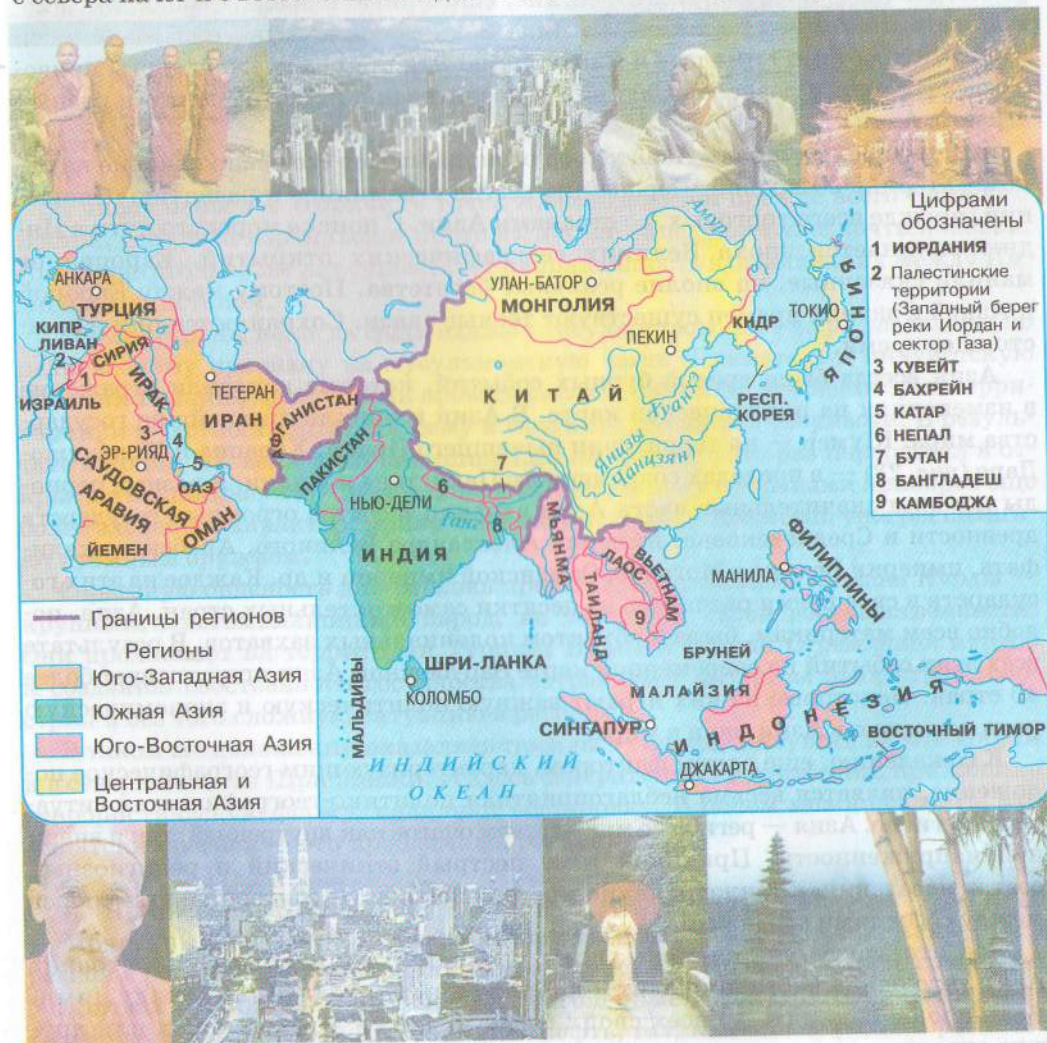


Рис. 22. Регионы Азии

обстановки. Северные районы Китая и Монголии заняты таежными лесами, а на некоторых участках распространена многолетняя мерзлота. На крайнем же юге Азии, в Индонезии и Малайзии, в условиях экваториального климата, средняя температура воздуха редко опускается ниже $+25^{\circ}$, а вечнозеленые влажные джунгли являются наиболее характерным пейзажем. В пределах Азии расположено несколько больших пустынь (Руб-Эль-Хали в Саудовской Аравии, Гоби в Монголии и Китае). Вместе с тем в Азии находится и одно из самых влажных мест на планете. В предгорьях Гималаев выпадает до 20 000 мм — 20 метров (!) — осадков в год. Плоские, сложенные плодородным илом, низменности по берегам великих рек Инда и Ганга соседствуют с высочайшими горными хребтами Гималаев и Каракорума. Эти природные контрасты приводят к огромному разнообразию видов хозяйственной деятельности в разных странах Азии.

Важную роль в жизни Азиатского региона играет его расположение на одном материке с Европой. Европейцы всегда стремились к развитию отношений, прежде всего торговых, со странами Азии. С поиска морского пути в Индию начинается эпоха Великих географических открытий. Европейцев манили сказочные, но вполне реальные богатства. Поэтому между Европой и Азией с давних времен существуют тесные связи. Сохраняются они и в настоящее время.

Азия всегда была ареной бурных событий, которые находили отражение в изменениях на политической карте. В Азии возникли древнейшие государства мира: Шумер — на территории нынешнего Ирака; Хараппа и Мохенджо-Даро (рис. 23) — в пределах современного Пакистана и Индии. В разные периоды истории значительные части Азии входили в состав огромных государств древности и Средневековья: империи Александра Великого, Арабского халифата, империи Великих Моголов, Османской империи и др. Каждое из этих государств в свое время распалось на десятки самостоятельных стран. Азия, подобно всем материкам, была и объектом колониальных захватов. В результате всех этих событий на современной карте Зарубежной Азии присутствует более 40 стран. Некоторые из них играют важную политическую и экономическую роль не только в Азии, но и в мире.

К сожалению, еще одним фактором, характеризующим географическое положение, является весьма неблагоприятная политико-географическая ситуация в регионе. Азия — регион со множеством очагов как внутренней, так и внешней напряженности. Причиной тому пестрый этнический и религиозный состав населения, а также наличие многочисленных территориальных споров между соседними странами.

Все это усугубляется невысоким уровнем жизни во многих странах Азии, что очень часто приводит к напряженным отношениям между ними. Ведь проще обвинять во всех своих бедах чужаков: другой народ или другую страну.




Рис. 23. Развалины Мохенджо-Даро — одного из самых древних городов планеты



Рис. 24. Индийский военный вертолет патрулирует границу в Кашмире

К числу наиболее «горячих» точек Азии относится прежде всего Ближний Восток, где арабо-израильское противостояние не затухает уже почти полвека. Примерно столько же лет существует напряженность в отношениях между Индией и Пакистаном.

Эти две страны некогда были единым государством, но теперь разделены по религиозному признаку на мусульманскую часть (Пакистан) и индуистскую (Индия). Граница между ними проведена таким образом, что некоторые территории, и в частности штат Джамму и Кашмир, оказались спорными. В результате в конце XX века индо-пакистанский конфликт пять раз перерастал в открытые войны (рис. 24). Сейчас конфликт между этими странами приобрел еще более злобный характер, в силу того что и Индия, и Пакистан уже располагают атомным оружием.

Серьезную опасность для региона представляет проблема курдов. Курды — крупный, многомиллионный народ, не имеющий своей государственности. Они проживают на территории Турции, Ирана и Ирака. Стремление курдов к созданию собственного государства затрагивает интересы этих стран, обостряя и без того сложную ситуацию в регионе.

В таком же положении оказались тамилы — народ, живущий на юге Индии и в северной части Шри-Ланки. И здесь сепаратистские движения, принявшие террористическую форму, накаляют обстановку. В целом можно сказать, что Азиатский регион — это проблемный регион.

2. Природные ресурсы

Природные ресурсы Зарубежной Азии богаты и разнообразны. Азия — это регион с богатейшими *минеральными ресурсами*. Но если раньше главными богатствами Азии считались золото, драгоценные и полудрагоценные камни, то сейчас к этому перечню добавились нефть, газ, каменный уголь и разнообразные руды.




Рис. 25. Деревня на сваях. В некоторых районах воды больше, чем суши

Главное богатство Азии — нефть. Хотя запасы газа также очень велики, но объемы его добычи сильно уступают объему добычи нефти. Основными нефтяными районами являются Персидский залив и побережье Южно-Китайского моря.

Крупными запасами каменного угля располагают Индия и Китай. По его добыче эти страны входят в группу мировых лидеров. Индия к тому же располагает весьма значительными запасами железных и марганцевых руд, что в сочетании с угольными богатствами дает Индии возможность развивать черную металлургию.

На тихоокеанском побережье Юго-Восточной Азии находятся многочисленные крупные месторождения оловянных руд, образующих «оловянный пояс». Проходит этот пояс через территории Китая, Таиланда, Малайзии и Индонезии.

Азия обладает значительными запасами хромовых, никелевых, медных руд, а также бокситов.

Водные, агроклиматические и лесные ресурсы находятся в большой зависимости от климата. Поэтому они крайне неравномерно распределены по территории региона.

Ресурсы внутренних вод наиболее велики в Южной и Юго-Восточной Азии в районах с экваториальным и субэкваториальным климатом (рис. 25). Внут-

тренные же области материка в пределах Центральной и Юго-Западной Азии засушливы и испытывают резкий дефицит воды.

Агроклиматические ресурсы определяются теплым и жарким климатом на большей части региона. Влаги же во многих районах недостаточно. Поэтому Азия является крупнейшим районом развития искусственного орошения. Около 75% орошаемых земель мира расположены именно в Азии. Правда, это не всегда связано с засушливостью климата. Например, в странах Южной и Юго-Восточной Азии дефицита воды нет, но орошение необходимо, так как основной сельскохозяйственной культурой здесь является рис — растение исключительно влаголюбивое (рис. 26).



Рис. 26. Рисовые террасы — символ многих азиатских стран

Лесные ресурсы связаны с наличием на территории Зарубежной Азии двух лесных поясов. Северный лесной пояс, представленный таежными лесами, заходит на территорию Монголии и Китая только самым своим южным краем и занимает незначительную площадь. Главные лесные богатства региона связаны с влажными экваториальными лесами Юго-Восточной Азии.

Особенно велика площадь лесов в Малайзии, Индонезии, на Филиппинах, в странах Индокитая. Однако для большого и быстро растущего населения этого региона все больше земель требуется отводить под сельское хозяйство. Это возможно лишь за счет сведения лесов. Поэтому существование лесов Юго-Восточной Азии находится под угрозой.

Зарубежная Азия располагает большими и перспективными *рекреационными ресурсами*. По количеству *объектов всемирного наследия* Азия уступает только Европе. Чуть больше 20% подобных объектов мира расположено в 26 азиатских странах. Как и в Европе, здесь преобладают памятники культурного наследия, однако приблизительно 1/5 всех объектов всемирного наследия является природными памятниками.

Удаленность некоторых частей Азии от Европы и Америки и беспокойная политическая ситуация в других ее частях снижает привлекательность Азии как мирового центра туризма и отдыха. Например, Израиль, обладающий огромным рекреационным потенциалом, в силу политической нестабильности в регионе практически лишился интереса со стороны туристических фирм.

ПОВТОРИМ ГЛАВНОЕ

1. Азия — колыбель многих древних цивилизаций. Некоторые из стран, возникших еще в эпоху Древнего мира, существуют до сих пор.
2. Азия — проблемный регион с большим количеством очагов напряженности в отношениях между странами.
3. Основное богатство Азии — минеральные ресурсы, а из них самое главное — нефть, уголь, разнообразные руды и т.д.
4. Лесные, водные и агроклиматические ресурсы крайне неравномерно распределены по территории Азии.
5. Контрастность и разнообразие природных условий, населения и хозяйства — главная особенность Азии.



ПРОВЕРИМ ЗНАНИЯ

1. Чем объясняется богатство и разнообразие природных ресурсов Азии?
2. Назовите страны Азии с монархической формой правления.
3. Назовите главные районы добычи нефти в Азии.



А ТЕПЕРЬ БОЛЕЕ СЛОЖНЫЕ ВОПРОСЫ

1. Какие субрегионы выделяются в пределах Азии?
2. Какие из государств древности сохранились на современной карте Азии?
3. В чем причина наличия такого большого числа очагов напряженности?
4. Какие «горячие точки» расположены в Азии?
5. Какими видами природных ресурсов особенно богата Азия?



ПОРАБОТАЕМ С КАРТОЙ

1. Определите с помощью атласа, в пределах каких стран расположен «олвянный пояс».
2. Перечислите страны, входящие в азиатские субрегионы.

§9



Население и хозяйство

Вспомните: 1. Какие страны Азии отличаются наиболее высокими темпами прироста населения? 2. Какие страны Азии относятся к группе развитых?

1. Население

Население Зарубежной Азии отличается большой численностью, высокими темпами прироста, сложным составом и неравномерным размещением.

Численность населения региона существенно превышает 3 млрд человек.

В Зарубежной Азии находятся шесть из десяти крупнейших по численности населения стран мира: Индия, Китай, Индонезия, Пакистан, Япония и Бангладеш. Численность населения в этих странах превышает 100 млн человек, а в Индии и Китае — 1 млрд человек. Кроме того, в Азии немало стран с населением несколько десятков миллионов человек: Вьетнам, Республика Корея, Филиппины, Мьянма, Таиланд и др.

Темпы роста населения в регионе очень высоки. Во многих странах они соответствуют уровню демографического взрыва (превышают 20‰). Но даже в странах, где формально демографического взрыва не наблюдается, темпы роста населения все равно очень высоки. Только в двух странах региона демографическая ситуация выглядит более спокойной: в Японии, где, как и в любой другой высокоразвитой стране, население растет крайне медленно, и в Китае, где темпы прироста существенно снижены, благодаря успешной демографической политике, проводимой государством.

Состав населения Зарубежной Азии отличается большим разнообразием. Особенно пестра этническая картина. В Азии проживает более тысячи народов. Население региона говорит на более чем пятистах языках, относящихся к 9 разным языковым семьям. Только Юго-Западная Азия, в которой расположена большая группа арабских стран, отличается весьма однородным этническим составом.

Азия — это регион многонациональных стран. Этнический состав населения многих азиатских стран не просто сложен, он крайне сложен. Одна из самых многонациональных стран мира — Индия. В этой стране, по некоторым данным, проживает более 150 разных народов.




Рис. 27. Иерусалим — святой город трех религий: иудаизма, христианства и ислама

Этот регион является родиной всех трех мировых религий (рис. 27). Причем две из них (христианство и ислам) возникли на Ближнем Востоке, а родиной буддизма является Северная Индия. Христианство распространено в Зарубежной Азии не слишком широко. Можно отметить почти стопроцентно католическую страну — Филиппины, и еще две страны, в которых христиане составляют около половины населения (Республика Корея и Ливан). Зато очень распространен ислам, главным образом в странах Юго-Западной Азии. Буддизм присутствует в качестве второй религии в странах Южной, Юго-Восточной, Восточной и Центральной Азии. Единственная страна, в которой буддизм является государственной религией, — Монголия. Кроме мировых религий в Азии существует большое количество крупных этнических религий, насчитывающих десятки, а то и сотни верующих. К ним относятся даосизм и конфуцианство в Китае, индуизм и сикхизм — в Индии (рис. 28), синтоизм — в Японии. Как уже отмечалось, этническая и религиозная пестрота Азии является движущей силой многих внутренних и внешних конфликтов.

Размещение населения тесно связано с природными условиями. Их разнообразие и контрастность объясняет крайнюю неравномерность размещения населения. Абсолютное большинство населения проживает на побережье морей и океанов и по берегам крупных рек.

В Азии местами плотность населения достигает рекордных значений. Бангладеш, например, с плотностью населения более 800 чел./км² является наиболее густозаселенной страной мира, если не считать городов-государств. На Индонезийском острове Ява плотность населения составляет более 2000 чел./км²! В то же время лесные районы Юго-Восточной Азии, пустыни Юго-Западной Азии, высокогорья Гималаев и Тибета почти лишены населения. В Азии находится не только самая густонаселенная страна, но и страна, имеющая наименьшую плотность населения, — Монголия. На огромной территории здесь проживает всего лишь около 2 млн человек!

В Азии много крупных городов. Около десятка азиатских городов по численности превышают 10 млн человек. Крупнейшим городом мира, по некоторым данным, является Токио.

За исключением высокоразвитых стран, таких, как Япония и Израиль, а также стран в районе Персидского залива, большая часть которых занята пустынями, уровень урбанизации в азиатских странах колеблется от низкого до среднего. Наименее урбанизированная страна мира — Афганистан имеет уровень урбанизации около 5%.

2. Хозяйство

Характер и уровень экономического развития стран Зарубежной Азии также отличается значительной контрастностью.

Разброс впечатляет. В Азии находится одна из самых высокоразвитых стран мира — Япония и наиболее бедные и отсталые страны планеты — Афганистан, Непал, Бутан (рис. 29). Рассмотрим особенности хозяйства на примере азиатских субрегионов. Это позволит в полной мере оценить имеющееся разнообразие.

Юго-Западная Азия, расположенная на стыке трех частей света: Азии, Европы и Африки, занимает стратегически важное географическое положение.

Через территорию субрегиона проходили многие древние торговые пути. Здесь находилось большое число богатых стран. Все это еще в древности опре-



Рис. 28. Индуистские мифы являются основой для театральных постановок с песнями и танцами




Рис. 29. Афганский водитель. Жизнь трудна, и хочется ее как-то украсить

делило эту часть Азии как один из важнейших центров мировой торговли, где происходил не только обмен товарами, но и знаниями о далеких странах, об устройстве мироздания. Обменивались и идеями. Не случайно, что именно в этих местах зародились две из трех мировых религий: христианство и ислам.

Природные ресурсы достаточно специфичны. Сухой климат объясняет наличие огромных пустынь и полупустынь, занимающих большую часть площади. С этим связана бедность региона практически всеми видами природных ресурсов, кроме минеральных. А из минеральных на 1 месте по значимости, конечно, находятся фантастические запасы нефти и газа в районе Персидского залива.

Нефть была открыта в этом районе сразу после Второй мировой войны, и тут же началась ее интенсивная добыча. Никогда еще так много нефти не добывалось в мире! Из района Персидского залива на мировой рынок «хлынули» потоки нефти. Обратным потоком в страны Персидского залива потекли

деньги. Появился термин — «нефтедоллары». Огромные средства, направленные на развитие городов, повышение уровня жизни населения, полностью изменили облик этих стран. Остались в прошлом палатки в пустыни и примитивное кочевое животноводство. Суперсовременные города определяют сейчас облик региона. Однако при всех этих впечатляющих результатах нужно учитывать, что в экономическом плане эти страны развиты чрезвычайно однобоко. Фактически единственной активно функционирующей отраслью была и остается нефтедобыча. Имела место просто парадоксальная картина: нефтедобывающие страны, продавая на мировом рынке сырую нефть, покупали нефтепродукты. Сейчас ситуация начинает меняться. Выручаемые от продажи нефти средства идут и на создание отраслей обрабатывающей промышленности: нефтепереработки и химии органического синтеза. Заметной тенденцией стало развитие туристического бизнеса в ряде стран Персидского залива. Кроме того, страны уже накопили такой большой объем денежных средств, что превратились в крупные финансовые центры. Бахрейн, например, практически прекратил добычу нефти и специализируется в банковско-финансовой деятельности и индустрии развлечений.

Особое место в субрегионе занимает Турция. Экономика этой страны активно развивается. Турция уже близка к тому, чтобы быть включенной в число европейских стран.

В Юго-Западной Азии немало **объектов всемирного наследия**. Особенно выделяются археологические памятники Трои (Турция), Пальмиры (Сирия), Персеполиса (Иран), Баальбека (Ливан), Пафоса (Кипр). Важнейшим культурно-историческим памятником региона являются старые кварталы Иерусалима (см. рис. 27) (Израиль) с храмовыми комплексами трех мировых религий, родины которых является регион Юго-Западной Азии. Число паломников, ежегодно посещающих Святую землю, составляет несколько миллионов человек.

Восточная Азия — пожалуй, самый неоднородный из азиатских субрегионов. Но если не обращать внимания на страны, практически незаметные на мировой экономической карте — Монголию и Корейскую Народно-Демократическую Республику (КНДР), — то мы увидим регион, стремительно превращающийся в новый центр мировой цивилизации. Его называют Азиатско-Тихоокеанским регионом.

Благодаря его развитию центр активности человеческой цивилизации смещается с берегов Атлантического океана на берега Тихого океана. Не случайно говорят, что Тихий океан станет главным океаном XXI века.

Тон и темп развитию региона задают Япония, Китай, Республика Корея, Тайвань. В прошлом отсталые аграрные страны Восточной Азии превратились в мощные индустриальные державы. Они производят широчайший спектр продукции, прежде всего машиностроительной.

Восточная Азия, и прежде всего Китай, Япония и Непал, с глубокой древности являются одним из крупнейших центров мировой цивилизации. Поэтому не случайно, что здесь так много **объектов всемирного наследия**. В одном Китае их 30. Вместе с Германией Китай занимает 3 место в мире по их числу.

Среди самых знаменитых памятников можно назвать Великую Китайскую стену (рис. 30), императорский дворец Гугун (Китай), комплекс дворцов и храмов в Киото (Япония).

Южная Азия. Этот субрегион Азии также включает очень разные страны. Здесь есть и крайне отсталые, входящие в группу беднейших стран мира Бутан и Непал. Немного богаче выглядит Бангладеш — аграрная страна с огромным населением. Эко-




Рис. 30. Небольшой отреставрированный участок Великой Китайской стены




Рис. 31. Буддистский храм в Катманду во время религиозного праздника

В целом это аграрный субрегион, в сельском хозяйстве которого сочетаются мелкие крестьянские наделы с крупными товарными хозяйствами, производящими продукцию экспортного назначения: джут, чай, пряности, натуральный каучук. Промышленность существует в основном только в Индии и Пакистане. В структуре обрабатывающей промышленности преобладают старые отрасли: металлургия, тяжелая химия. Развивается также и машиностроение самых разных отраслей. Обе страны проводят ядерные исследования и уже обладают атомными технологиями. А Индия входит в число космических держав, самостоятельно осуществляя запуски космических аппаратов.

Южная Азия — еще один древнейший очаг цивилизации. В Индии, Пакистане и Шри-Ланке много памятников культуры и природы, включенных в список объектов *всемирного наследия*. Самые знаменитые из них — это развалины древнего города Махенджо-Даро, возраст которых почти 4 тыс. лет (Пакистан), мавзолей Тадж-Махал в Агре, храмовый комплекс Кхаджурахо (Индия) и долина Катманду с древними буддистскими храмами (рис. 31) (Непал). Объектами природного наследия являются национальный парк Казиранга (Индия) и национальный парк Сагарматха в Непале с его главным объектом — высочайшей вершиной планеты — Эверестом (рис. 32).



Рис. 32. Эверест — высотный полюс Земли

номическими и политическими лидерами региона являются две крупные и относительно благополучные страны: Индия и Пакистан.

В целом это аграрный субрегион, в сельском хозяйстве которого сочетаются мелкие крестьянские наделы с крупными товарными хозяйствами, производящими продукцию экспортного назначения: джут, чай, пряности, натуральный каучук. Промышленность существует в основном только в Индии и Пакистане.

В структуре обрабатывающей промышленности преобладают старые отрасли: металлургия, тяжелая химия. Развивается также и машиностроение самых разных отраслей. Обе страны проводят ядерные исследования и уже обладают атомными технологиями. А Индия входит в число космических держав, самостоятельно осуществляя запуски космических аппаратов.

Страны Юго-Восточной Азии являются крупнейшими рисоводческими районами мира. Индонезия и Таиланд входят в первую пятерку мировых производителей риса. При абсолютном доминировании рисоводства в структуре сельского хозяйства страны субрегиона производят немало другой сельскохозяйственной продукции. Часть этой продукции имеет экспортное значение (пряности, натуральный каучук, кокосовое масло, чай, кофе, манильская пенька и др.).

В структуре промышленности до недавних лет преобладали добывающие отрасли. Главное богатство региона составляли нефть и олово. Однако с 70—80-х годов XX века начала набирать обороты обрабатывающая промышленность.

Благодаря иностранному капиталу, прежде всего японскому, в странах начинают появляться сборочные машиностроительные производства. В результате начавшегося экономического роста Юго-Восточная Азия превратилась в регион «новых индустриальных стран». Сингапур вместе с некоторыми странами Восточной Азии (Республика Корея и Тайвань) оказался в числе первых стран в этой группе. Позднее к ней присоединились Малайзия и Таиланд.

По своим экономическим показателям очень близки к ним еще две страны Юго-Восточной Азии: Индонезия и Филиппины. Часть стран этого региона очень тесно сотрудничают в рамках международной организации АСЕАН. Страны Юго-Восточной Азии вместе со странами Восточной Азии входят в динамично развивающийся Азиатско-Тихоокеанский регион.

Среди историко-культурных памятников Юго-Восточной Азии, являющихся *объектами всемирного наследия*, особенно выделяются древние буддистские и индуистские храмовые комплексы: Ангкор (рис. 33) (Камбоджа), Борободур (рис. 34) и Прамбанан (Индонезия). В регионе много памятников природы, большей частью связанных с массивами девственных экваториальных лесов. К их числу относятся национальные парки островов Комодо и Суматры (Индонезия). В список объектов всемирного наследия включено и место находки ископаемых остатков одного из древнейших предков человека — питекантропа на острове Ява (Индонезия).



Рис. 33. Храм Ангкор в Камбодже



Рис. 34. Борободур ранним туманным утром

ПОВТОРИМ ГЛАВНОЕ

1. Азия — крупнейший регион современного мира, в пределах которого проживает больше половины населения планеты.
2. Население региона отличается большим этническим и религиозным разнообразием. В Азии возникли все три мировые религии.
3. Регион отличает значительная контрастность экономического развития стран.



ПРОВЕРИМ ЗНАНИЯ

1. Назовите крупнейшие народы Азии.
2. По каким экономическим показателям азиатские страны являются мировыми лидерами?
3. Назовите наиболее известные природные и исторические памятники Азии.



А ТЕПЕРЬ БОЛЕЕ СЛОЖНЫЕ ВОПРОСЫ

1. Как вы думаете, что можно сказать по поводу возрастной структуры населения азиатских стран?
2. В чем причины контрастности размещения населения Азии?
3. Какие мировые религии возникли в Азии и в каких странах региона они распространены в настоящее время?
4. Укажите черты сходства и различия между субрегионами Юго-Восточной и Юго-Западной Азии.



ПОРАБОТАЕМ С КАРТОЙ

1. С помощью карты народов мира в атласе определите, к каким главным языковым семьям относятся народы Азии.
2. С помощью экономической карты Юго-Западной Азии (см. атлас) охарактеризуйте размещение нефтяной промышленности в этом субрегионе.

СТРАНЫ АЗИИ


§10




Япония. Географическое положение, ресурсы и население

Вспомните: 1. Где проходит Тихоокеанский сейсмический пояс? 2. Какой климат называют муссонным? 3. Что такое цунами, мегалополис?

КРАТКИЕ СВЕДЕНИЯ



Площадь: 372 000 км²
 Население: 127,2 млн чел. (2003)
 Столица: Токио
 Государственный строй: монархия
 Государственное устройство:
 унитарное государство
 Национальная валюта: йена
 ВВП на душу населения:
 31 320 долл. США (2003)
 Место в мире по объему ВВП — 3



1. Немного истории

Япония — древнее государство, история которого насчитывает более полутора тысяч лет. Затяжные войны между враждующими феодальными кланами сменялись временами агрессивной внешней политики. В определенные периоды Япония имела очень тесные контакты с соседними государствами, прежде всего с Китаем. Культурное влияние Китая было очень сильно. В частности, иероглифическую письменность Япония заимствовала именно у Китая. Но были и довольно длительные периоды, в течение которых Япония проводила политику жесткой самоизоляции. В результате и образовалась нынешняя Япония — страна, в которой причудливо переплетается современность и глубокое



Рис. 35. Символ Японии — гора Фудзи (о. Хонсю)

Основную часть территории страны составляют четыре крупнейших острова: Хонсю (рис. 35), Хоккайдо, Кюсю и Сикоку.

По размерам Япония немного больше, чем такая крупная европейская страна, как Финляндия.

Географическое положение Японии трудно назвать выгодным. В нем сочетаются благоприятные черты с крайне неблагоприятными, даже катастрофическими.

Береговая линия островов сильно изрезана. Чтобы оценить извилистость береговой линии Японии, скажем только одно: ее протяженность несколько больше, чем длина береговой линии Африки!

С одной стороны, обладающая широким фронтом морских границ Япония имеет выход к мировым торговым путям. Но с другой — именно островное положение Японии позволило ей во времена проведения политики самоизоляции столь эффективно закрыться от остального мира.

Конечно, благодаря этому Япония сохранила в неприкосновенности свою самобытную культуру, но страна на столетия отстала от остального мира и на протяжении почти всего XX века стремилась догнать развитые страны. Что, впрочем, ей и удалось.

Множество глубоководных, далеко вдающихся в сушу заливов и бухт способствовало созданию в Японии крупных портовых сооружений. В стране расположено три порта, входящих в группу крупнейших морских портов мира.

Япония расположена в пределах Тихоокеанского сейсмического пояса, то есть в зоне высокой геологической активности: в стране происходит около 3000 землетрясений в год. В основном это слабые, почти незаметные подземные толчки, однако случаются и сильные, и даже катастрофические землетрясения (рис. 36). А это для густозаселенной страны крайне опасно. В Японии есть и действующие вулканы!

прошлые, новейшие технологии и полуфеодалские отношения.

Япония — конституционная монархия во главе с императором. Таким образом, страна является единственной империей современного мира.

2. Географическое положение

Япония — крупное островное государство у восточных берегов Азии. Площадь ее превышает 377 тыс. км². Она занимает Японские острова, а также островные группы Рюкю и Нампо. Общее количество островов достигает нескольких тысяч, однако большая часть из них — крошечные необитаемые островки.

Страну пересекают трассы тропических тайфунов. Эти морские ураганы, возникающие в центре Тихого океана, сопровождаются сильнейшим ветром и обильными осадками. Тайфуны нередко являются причиной сильных наводнений. Ежегодно над Японией проносятся до 10 подобных тайфунов.

Не будем забывать и про цунами — волны высотой до нескольких десятков метров, которые способны произвести страшные разрушения на приморских низменностях. Они возникают в результате подводных землетрясений. Заметим, что в качестве международного термина, обозначающего это грозное стихийное бедствие, используется именно японское слово.

У Японии сложные отношения с близкими соседями. Причиной этому стала активная борьба Японии, в том числе и военными средствами, за лидерство на востоке Азии. Главными соперниками Японии выступали Китай и Советский Союз, отношения с которыми всегда были напряженными.

После окончания Второй мировой войны нерешенный территориальный спор о принадлежности четырех островов Южно-Курильской гряды помешал заключению мирного договора между Японией и Советским Союзом. Этого договора нет между Россией и Японией и сейчас.

Отношения с Китаем по-прежнему остаются непростыми. Во время Второй мировой войны Япония захватила часть территории Китая и проводила там жестокую политику, направленную на уничтожение местного населения. Так что память японцы оставили после себя самую недобрую. Это очень долго сдерживало развитие отношений Японии и с другими ее соседями: Республикой Корея, странами Юго-Восточной Азии.

3. Природные ресурсы

Природно-ресурсный потенциал Японии незначителен. Страна существует в условиях дефицита практически всех природных ресурсов. Прежде всего это касается *минеральных ресурсов*.

Формально список полезных ископаемых Японии достаточно велик. Однако их запасы невелики, а потребности в них огромны. Поэтому ресурсообеспеченность Японии крайне низка.

Страна вынуждена ввозить более 90% необходимого ей минерального сырья, причем порой издалека. Так, нефть и газ Япония покупает в странах Персидского залива и в Индонезии, каменный уголь и железную руду — в Австралии.



Рис. 36. Последствия землетрясения в Кобе



Рис. 37. Рис — основной продукт питания японцев



Рис. 38. Деревня Гокаяма.
Так жили японцы сто, двести, пятьсот лет назад

Зато окруженная теплыми морями страна располагает огромными биологическими ресурсами, которые используются очень интенсивно. Японцы — морской народ. То, что не дает сельское хозяйство (прежде всего белки животного происхождения), жители добывают в море. Степень использования биологических ресурсов моря очень велика. Японцы не ограничиваются ловом только рыбы. В море добывают водоросли, моллюсков, ракообразных, иглокожих и т.п. В Японии считают, что в море просто нет ничего несъедобного.

Япония обладает прекрасными рекреационными ресурсами, которые складываются из памятников древней культуры и уникальной по красоте природы. *Объекты всемирного наследия*, расположенные в Японии, весьма разнообразны. Это и памятники средневековой японской архитектуры: старинные кварталы Киото и Нары, старинная деревня Гокаяма (рис. 38), дво-

Япония — лесистая страна. Лес покрывает более 60% ее площади. Однако большей частью это горные леса, которые опасно вырубать из-за активности склоновых процессов в горах. Промышленное значение имеют только леса самого северного из Японских островов — Хоккайдо. Однако их, конечно, не хватает.

Япония располагает хорошими *водными ресурсами*, ведь климат Японии муссонный. Он довольно влажный, ежегодно выпадает более 1000 мм осадков. Осадки питают многочисленные небольшие, но полноводные и быстрые реки. Тем не менее гидроэнергетика в Японии развита слабо. Высокая сейсмичность территории создает угрозу разрушения плотин гидроэлектростанций.

Агроклиматические условия вполне благоприятны: почвы плодородны, а климат теплый и влажный. Однако Япония — горная страна, и площадей, пригодных для ведения сельского хозяйства, немного, поэтому Япония не обеспечивает себя даже основным продуктом питания — рисом (рис. 37).

реп Химей-Джо (рис. 39). В число памятников мирового значения входит и 500-летняя кедровая роща в Якошиме. И совершенно особенный объект находится на юге Японии в городе Хиросиме. Это парк мира, разбитый в том самом месте, где был эпицентр атомного взрыва 9 августа 1945 года. Кроме современных монументов, в этом парке находятся и оплавленный каркас дома Генбаку, оставленного в напоминание об ужасах атомной бомбардировки (рис. 40).



Рис. 39. Дворец Химей-Джо

В целом можно сказать, что Япония развивается в постоянной борьбе с невыгодностью географического положения, неблагоприятными природными условиями и отсутствием природных ресурсов.

4. Население

Численность населения Японии немного превышает 124 млн человек, что обеспечивает Японии место в десятке крупнейших стран мира.

Однако темпы естественного прироста весьма низкие, и численность населения можно считать практически неизменной.

Средняя продолжительность жизни в стране превышает 80 лет. По этому показателю Япония занимает одно из первых мест в мире. В настоящее время в Японии живет более ста человек, родившихся еще в XIX веке!

Этнический состав населения в высшей степени однороден. Японцы составляют 99% населения (рис. 41). К национальным меньшинствам относятся немногочисленные племена айнов (коренных жителей островов), а также осевшие в стране еще со времен Средневековья корейцы.



Рис. 40. Атомный дом Генбаку



Рис. 41. Молодые японцы мало похожи на суровых самураев

почти в десять раз выше среднемирового уровня, и составляет почти 350 чел./км².

Но средний показатель не отражает истинного характера расселения. Япония — горная страна, и основная зона расселения приходится на узкую полосу низменностей, примыкающих к океану. Они занимают всего около 15% площади страны. Плотность населения в этой зоне Японии исключительно высока, более 2000 чел./км², притом что бо́льшая часть страны вообще не заселена.



Рис. 42. Свадебная церемония в синтоистском храме

Япония неохотно принимает к себе иммигрантов из других стран, что и обеспечивает эту высокую этническую однородность. Страна не переживала периодов активной эмиграции. Поэтому почти все японцы, живущие на Земле, живут именно в Японии.

Религиозный состав населения отличается своеобразием. Одинаково большую роль в жизни людей играют две религии: синтоизм, национальная религия Японии, и буддизм, пришедший из Китая. Однако это не значит, что часть японцев синтоисты, а часть — буддисты. Японцы двурелигиозны. Каждый японец и буддист, и синтоист. Причины этому нужно искать в традициях народа и в особенностях этих двух религиозных систем (рис. 42).

При достаточно средних размерах Япония обладает огромным населением и, следовательно, отличается высокой плотностью населения, почти в десять раз выше среднемирового уровня, и составляет почти 350 чел./км².

Уровень урбанизации в Японии высокий, но не рекордный показатель и составляет 77%. В стране 12 городов-миллионеров. Вместе с тем крупных агломераций в Японии относительно немного, но концентрация населения в них весьма велика. Три крупнейшие городские агломерации Японии, расположенные на Тихоокеанском побережье (Токио, Нагоя и Осака), слившись, образовали Токайдо — самый крупный мегалополис мира (рис. 43). В его пределах

проживает почти 60% населения Японии (более 70 млн человек).

В последние месяцы Второй мировой войны многие города подверглись жестоким бомбардировкам американской авиации и были полностью разрушены. Поэтому японские города в основном молодые, построенные после Второй мировой войны. Они, как правило, отличаются небольшой этажностью и поэтому занимают значительные площади.



Рис. 43. Монорельсовая дорога связала многие города в пределах мегалополиса Токайдо

ПОВТОРИМ ГЛАВНОЕ

1. Япония — единственная империя на нашей планете.
2. Япония развивается в постоянной борьбе с невыгодностью географического положения, неблагоприятными природными условиями и отсутствием природных ресурсов.
3. Население Японии отличается большой однородностью этнического состава.
4. В Японии больше 12 городов-миллионеров. В ней расположен крупнейший мегалополис планеты.

ПРОВЕРИМ ЗНАНИЯ

1. Назовите ближайшие к Японии страны Азиатского материка.
2. Как называется крупнейший в мире мегалополис, расположенный на территории Японии?
3. Какие города входят в его состав?

А ТЕПЕРЬ БОЛЕЕ СЛОЖНЫЕ ВОПРОСЫ

1. Вспомните, какие японские слова вам известны и что они означают.
2. С чем связано неблагоприятное политико-географическое положение Японии?
3. Сравните географическое положение Японии и Германии. В каком слу-

чае можно говорить о более благоприятном положении? 4. Вспомните курс физической географии. Почему Япония так бедна полезными ископаемыми? 5. Сравните население Польши и Японии. Какие можно найти черты сходства и различия?

ПОРАБОТАЕМ С КАРТОЙ

Используя текст учебника и атлас, дайте характеристику географического положения Японии.

§ 11



Хозяйство Японии

Вспомните: 1. Какие японские товары широко известны во многих странах мира? 2. Что такое марикультура?

1. Общая характеристика хозяйства

Вследствие жесткой самоизоляции, закончившейся только во второй половине XIX века, Япония заметно отстала в развитии от передовых стран мира. После снятия барьеров в отношениях Японии с остальным миром страна быстрыми темпами начала развивать промышленность, однако весьма одностронним образом — почти исключительно за счет военных отраслей. Поэтому в XX век Япония вступила хорошо вооруженным полуфеодальным государством. На протяжении первой половины XX века такое положение почти не менялось.

Вторая мировая война окончилась для Японии страшным поражением. Страна вышла из войны с полностью разрушенной экономикой. По итогам войны Японии, как стране побежденной, было запрещено иметь военную промышленность. И государство полностью изменило свои экономические приоритеты. Начиная с 60-х годов XX века Япония наращивала объем производства в автомобилестроении (рис. 44), радиотехнике, а позднее — в выпуске бытовой

электроники. К 80-м годам XX века Япония вышла на лидирующие позиции по многим отраслям промышленности и с полным правом считается страной № 2 в мире (после США).

Стремительное экономическое развитие, в результате которого страна не только в кратчайшие сроки освоила новые для себя отрасли промышленности, но и вошла в число мировых лидеров, получило название «японское экономическое чудо». В последние годы темпы развития заметно снизились, но они были настолько высоки, что до полной «остановки» еще далеко.

Для **энергетики** Японии характерна необычно низкая доля ГЭС в выработке электроэнергии. Тепловые электростанции, работающие в основном на жидком топливе, дают 60% энергии. Почти весь остальной объем производимой электроэнергии приходится на несколько десятков атомных электростанций. Одна из этих АЭС является самой мощной в мире.

Япония проявляет большой интерес к использованию альтернативных источников энергии (приливной, солнечной, ветровой и геотермальной). Правда, доля вырабатываемой за счет этих источников электроэнергии, как и во всем мире, пока невелика.

Одной из важнейших отраслей хозяйства является **черная металлургия**. Япония дает почти 15% мирового производства стали. Отрасль работает почти исключительно на привозном сырье. Оно доставляется морем, причем портовые сооружения, принимающие руду и уголь, могут быть частью металлургического комбината. Главный поставщик руды и каменного угля — Австралия.

Характерной чертой черной металлургии является очень высокая степень концентрации производства. Почти весь объем производимой стали дают всего лишь десять огромных комбинатов. Один из крупнейших в мире металлургических комбинатов работает в городе Фукуяма.

Ведущая отрасль экономики Японии, как и почти любой высокоразвитой страны, — **машиностроение**. В нем занято больше половины промышленных рабочих. По стоимости производимой продукции машиностроения Япония уступает только США. Однако машиностроение Японии в большей степени ориентировано на экспорт. По экспорту машин и оборудования страна занимает уверенное 1 место в мире. Продукция машиностроения составляет более 60% всего экспорта Японии. Главные отрасли международной специа-



Рис. 44. Каталог продукции фирмы «Дацун» (1970). Сейчас эта фирма называется «Нисан»



Рис. 45. Уход за чайными кустами на плантациях



Рис. 46. Ферма, специализирующаяся на выращивании креветок

лизации — автомобилестроение, судостроение, станкостроение, часовая промышленность, оптико-механическая промышленность, производство робототехники и бытовой электроники. По первым трем из перечисленных отраслей Япония — мировой лидер.

Вообще в стране развиты практически все сложные направления машиностроения. Единственное исключение, по которому Япония отстает, — авиостроение. Главными центрами размещения машиностроительных предприятий являются города мегалополиса Токайдо.

Выдающееся значение для Японии имеет судостроение. Морские суда абсолютно необходимы для страны, которая, с одной стороны, ориентирована на привозные ресурсы, а с другой — на экспорт самой разной промышленной продукции. В частности, с 70-х годов XX века Япония — единственная страна в мире, производящая супертанкеры, — суда, водоизмещение которых превышает миллион тонн.

Химическая промышленность, подобно металлургии, развивается почти исключительно на привозном сырье. Основными направлениями являются химия органического синтеза, производство синтетических волокон и фотохимия.

Текстильная промышленность — традиционная для Японии отрасль. Однако она в послевоенные годы не получила такого развития, как другие отрасли, и в настоящее время текстильная промышленность едва достигает довоенного уровня.

В последние годы наметилось оживление в этой отрасли, благодаря которому Япония становится заметным производителем тканей, главным образом на основе синтетических волокон.

Характерная черта структуры **сельского хозяйства** — резкое преобладание растениеводства (рис. 45). Фактически животноводство возникло буквально в последние два-три десятилетия. Главная отрасль земледелия — рисоводство. Однако и по этой основной продовольственной культуре

Япония не обеспечивает своих потребностей и вынуждена закупать рис за рубежом.

Причина заключается не в низком уровне развития сельского хозяйства, которое как раз носит очень интенсивный характер. Причина в небольших площадях земли, пригодных для обработки.

При почти полном отсутствии животноводства японцы получают белки животного происхождения из моря. По улову рыбы Япония занимает одно из первых мест в мире. Японцы традиционно используют в пищу широчайший спектр морепродуктов. Япония стала одной из первых стран, которая в дополнение к традиционному рыболовству начала развивать марикультуру, то есть искусственное разведение морских организмов: водорослей, иглокожих, моллюсков и ракообразных (рис. 46).

Транспорт Японии характеризуется гармоничным развитием всех необходимых отраслей. Основными видами внутреннего транспорта являются автомобильный и особенно железнодорожный, который отличается большой скоростью движения (по этому показателю Япония успешно конкурирует с мировым лидером — Францией) и высокой степенью автоматизации систем управления.

Вытянутость страны определила линейный характер сети наземного транспорта, элементами которой стали мосты и подводные туннели, связавшие друг с другом крупнейшие японские острова (рис. 47). Основными видами международного транспорта являются авиационный и морской. Первый выполняет пассажирские перевозки, второй — грузовые. По тоннажу морского торгового флота Япония занимает одно из первых мест в мире, уступая только обладателям «дешевых флагов»: Либерии, Панаме.

Японская экономика во многом зависит от *внешней торговли*. В конце 90-х годов XX века доля Японии в мировом товарном экспорте составила 9%, а в импорте — 6,7%. Это обеспечило ей 2 место в мире. Почти все сырье и топливо, используемые в промышленности, страна приобретает за границей. Велик также объем закупок продовольствия. Основные виды экспортируемых товаров — автомобили, железо и сталь, суда, электротехнические и радиоэлектронные товары (телевизоры, музыкальные центры, радиоприемники и магнитофоны), машинное оборудование.

Крупнейшие торговые партнеры Японии — США, страны Европейского союза и Китай. В 1996 году ЕС догнал США по объему продаж в Японию автомобилей, химикатов, а Китай доминировал на японском рынке готовой одежды. Другими поставщиками товаров в Японию являются Республика Корея, Тай-



Рис. 47. Мосты связывают многие японские острова



Рис. 48. Экономические районы Японии

вань, Индонезия, Саудовская Аравия, Австралия, Иран, Кувейт, Канада, Филиппины, ОАЭ и Россия. В основном они обеспечивают Японию различными видами ресурсов.

Япония — крупнейший инвестор. К 1997 году вложения японских компаний в зарубежные предприятия оценивались примерно в 6,6 трлн йен (500 млрд долл.). Примерно четверть капиталовложений приходилась на предприятия добывающей отрасли, треть — на обрабатывающие отрасли промышленности и более трети — на обеспечение нужд внешней торговли. Основная часть инвестиций была направлена в экономику стран Северной и Южной Америки, Восточной и Юго-Восточной Азии. Иностранные инвестиции в экономику Японии в те же годы составляли 64 млрд долл., то есть были на три порядка меньше! Основным иностранным инвестором Японии выступают США.

2. Внутренние экономические различия

При высочайшем уровне развития экономики для Японии характерна большая неравномерность размещения производства. На территории страны можно выделить три очень разных экономических района.

Тихоокеанский промышленный пояс примерно совпадает с положением мегалополиса Токайдо, но занимает существенно большую площадь. Фактически этот пояс занимает южную часть тихоокеанского побережья острова Хонсю, а также побережье Внутреннего Японского моря (Внутренним Японским морем принято называть пролив между островами Хонсю, Кюсю и Сикоку) (рис. 48). В пределах Тихоокеанского промышленного пояса размещена почти вся современная промышленность Японии, ее крупнейшие порты, принимающие сырье из-за рубежа, и, как следствие, предприятия обрабатывающей промышленности.

Вторым экономическим районом является **Внутренняя Япония**. Это центральные районы острова Хонсю и побережье Японского моря. Западные берега страны гораздо менее изрезаны, чем восточные. Поэтому здесь меньше портов, а имеющиеся порты невелики. Сюда практически не поступает производное сырье. Поэтому в городах Внутренней Японии относительно мало промышленных предприятий. В основном здесь развиты традиционные японские

отрасли: текстильная, пищевая (в том числе рыбная) промышленности, а также кустарные промыслы. Внутренняя Япония показывает нам, какой была страна до начала «японского экономического чуда». Поэтому очень часто Японию называют «страной с двумя лицами». Одно лицо (Тихоокеанский промышленный пояс) смотрит в будущее, другое (Внутренняя Япония) — в прошлое.

Третьим экономическим районом Японии является северный японский остров — **Хоккайдо**. До недавнего времени его относили к Внутренней Японии. Здесь довольно широкое развитие получили отрасли, основанные на разработке собственных природных ресурсов. Главные отрасли промышленности на острове — лесная и угольная. В последнее время ситуация стала меняться: здесь возникают наиболее современные производства. Хоккайдо постепенно превращается в район высоких технологий. Причина такого положения — налоговые льготы для предприятий, размещаемых здесь. Эти налоговые льготы являются частью мер, которые Японское государство использует для того, чтобы сгладить внутренние различия в уровне развития и жизни между районами Японии.

ПОВТОРИМ ГЛАВНОЕ

1. Япония в экономическом отношении — страна № 2 современного мира, занимающая лидирующее положение по большинству важнейших отраслей.
2. Отраслями международной специализации Японии являются прежде всего отрасли машиностроения.
3. Ориентация на привозные ресурсы привела к размещению большей части японской промышленности в портовых городах тихоокеанского побережья.
4. Характерной чертой сельского хозяйства Японии является доминирование растениеводства.
5. В Японии выделяются три крупных экономических района: Тихоокеанский промышленный пояс, Внутренняя Япония и остров Хоккайдо.

ПРОВЕРИМ ЗНАНИЯ



1. Назовите отрасли промышленности, в которых Япония является мировым лидером.
2. В чем причина того, что Япония стала крупным импортером продовольствия?
3. Какие страны являются важнейшими торговыми партнерами Японии?

А ТЕПЕРЬ БОЛЕЕ СЛОЖНЫЕ ВОПРОСЫ



1. Почему в Японии получило широкое развитие производство супертанкеров, судов-рудовозов и автомобилевозов?
2. Почему в Японии не получила развития гидроэнергетика?
3. Почему важнейшая отрасль промышленности —

- черная металлургия не является для Японии отраслью международной специализации? 4. С чем связано преобладание рисоводства в земледелии Японии? 5. Охарактеризуйте экономические районы Японии. В чем их различие? 6. Как понимать выражение: «Япония — страна с двумя лицами»?

ПОРАБОТАЕМ С КАРТОЙ

С помощью карт атласа составьте маршрут, который позволил бы увидеть хозяйственное разнообразие Японии.

§ 12

Китайская Народная Республика. Географическое положение, ресурсы и население

Вспомните: 1. По каким рекам проходит граница Китая с Россией? 2. Какими морями омывается территория Китая? 3. Какие страны считают однопонациональными?

КРАТКИЕ СВЕДЕНИЯ



Площадь: 9 571 300 км²
 Население: 1 227 млн чел. (2003)
 Столица: Пекин
 Государственный строй: республика
 Государственное устройство:
 унитарное государство
 Национальная валюта: юань
 ВВП на душу населения:
 980 долл. США (2003)
 Место в мире по объему ВВП — 2



1. Немного истории

Китай — одно из древнейших государств мира, история которого насчитывает более 2,5 тыс. лет. Обладая выгодным географическим положением, огромными природными богатствами, страна всегда привлекала многочисленных завоевателей. Поэтому ее история — это история постоянных войн с соседними кочевыми племенами. Были периоды, когда Китай захватывался врагами и терял государственную самостоятельность, но обладающая огромным населением и древнейшей культурой страна без следа растворяла в себе всех захватчиков. Китай всегда оставался Китаем (рис. 49).

Страна долгое время была практически закрыта для европейцев. Тем не менее в XIX веке Китай фактически превратился в полуколонию Великобритании. В 1912 году в стране происходит революция, и Китай провозглашается республикой. Однако это не изменило полуколониального положения и, как это ни странно, не повлияло на практически феодальный характер китайского общественного уклада. В Китайской Республике на троне по-прежнему находился император!

После Второй мировой войны и разгрома Японии, оккупировавшей значительную часть Китая, в стране произошла новая революция, и в 1949 году объявляется о создании Китайской Народной Республики. Сторонники свергнутого революцией режима обосновались на острове Тайвань и образовали еще одно китайское государство — Республику Китай.

После революции 1949 года колониальный статус сохранили только два крупных портовых города на юге страны: Гонконг (рис. 50), оставшийся колонией Великобритании, и Макао — Португалии. В настоящее время оба эти города, получив независимость, вошли в состав КНР в качестве особых административных районов. Им были




Рис. 49. Храм Неба находится почти в центре китайской столицы




Рис. 50. Гонконг — особый экономический район Китая



Рис. 51. Картина китайского художника «Председатель Мао встречается с представителями китайского народа»

сударством, причем крупнейшим в мире. Все остальные страны-гиганты — это федерации.

Высший орган государственной власти — Всекитайское собрание народных представителей, оно избирает Председателя КНР. Руководящей политической силой является Коммунистическая партия Китая (КПК) (рис. 51).

2. Географическое положение и природные ресурсы

Выгодное географическое положение Китая определяется прежде всего выходом к морю. Из 22 провинций 7 находятся на побережье Тихого океана, а еще около 10 имеют связь с побережьем благодаря речным путям по Янцзы.

Китай — одно из богатейших государств мира, практически полностью обеспеченное собственными *минеральными ресурсами*. Страна располагает огромными запасами минерального топлива. По запасам каменного угля, главным образом коксующегося, Китай занимает одно из первых мест в мире. Ведутся активные поиски нефти и газа, в том числе в шельфовой зоне омывающих Китай морей. Однако собственной нефти не хватает, и Китай превратился в крупного импортера этого вида сырья.

По запасам железной руды Китай занимает 3 место в мире. На северо-востоке Китая существует исключительно выгодное территориальное сочетание ресурсов. Здесь расположены огромные железорудные и каменноугольные бассейны. Мировое значение имеют месторождения марганца, молибдена и вольфрама.

В южных провинциях страны много руд цветных металлов: медных, оловянных, ртутных, бокситов. Добываются золото, серебро, сурьма.

Из нерудных полезных ископаемых стоит отметить калийные соли, поваренную соль, фосфориты и другое горно-химическое сырье.

Богатые *водные ресурсы* Китая неравномерно распределены по территории Китая: все реки расположены в восточной части страны (рис. 52). Западные же

возвращены китайские названия, и Гонконг теперь называется Сянганом, а Макао — Аомынем. Тайвань же в Китае по-прежнему считают мятежной провинцией. Китай не признает его государственности и препятствует признанию этой страны мировым сообществом, в частности выступая против участия Тайваня в работе ООН.

В настоящее время в состав страны входят 22 провинции, 5 автономных районов и 3 города центрального подчинения. Несмотря на автономию, Китай является унитарным го-



Рис. 52. На одном из многочисленных притоков Янцзы

территории испытывают острейший дефицит воды. Здесь находятся пустыни и полупустыни.

Реки Китая имеют дождевое питание, то есть получают воду во время муссонных дождей в летние месяцы. В результате этих сильных дождей реки выходят из берегов, и огромные площади плодородных и густозаселенных земель подвергаются катастрофическим наводнениям. В зимний же период осадков практически нет, и реки сильно мелеют. С целью регулирования стока воды в Китае созданы крупные гидротехнические сооружения: плотины, водохранилища, каналы. В настоящее время заканчивается строительство огромного гидроузла «Три ущелья» на реке Янцзы.

Лесные ресурсы сосредоточены на северо-востоке и юго-востоке страны. Причем это совершенно разные леса. На севере — это хвойные леса (тайга), являющиеся частью северного лесного пояса. На юге это уже настоящие тропические джунгли. Однако большая часть территории Китая безлесна, если не брать в расчет горные леса.

Возможности для сельского хозяйства (**агроклиматические ресурсы**) весьма неодинаковые в разных районах Китая. В восточной части страны агроклиматические ресурсы можно считать очень хорошими. Они определяются равнинным характером рельефа, огромными территориями плодороднейших почв и климатом, характеризующимся теплым и влажным летом. На западе страны — картина противоположная. Западный Китай — это пустыни и высоко-



Рис. 53. Летний дворец императора

рья, отличающиеся весьма суровыми условиями и малопригодные для сельского хозяйства.

Немного стран в мире могут соперничать с Китаем по разнообразию рекреационных ресурсов. Эта исключительно привлекательная для туристов страна с древнейшей историей и культурой по праву входит в число мировых лидеров по количеству **объектов всемирного наследия**. Среди них одна из древнейших стоянок первобытного человека в Чжоукоудяне, гробницы императоров династии Минь, храм Неба (см. рис. 49), Летний дворец (рис. 53) и императорский «Запретный» город в Пекине. Среди памятников природы гора Тайшань и красивейшие пещеры Могао, дворец Потала в Лхасе (рис. 54). Всего же на территории Китая находится 30 объектов всемирного наследия.

3. Население

Многие уверены, что Китай — самая большая по численности населения страна. Однако ответ на вопрос, уступила ли она место Индии, может дать только очередная перепись населения. Пока с уверенностью можно сказать только одно: Китай — одна из самых многонаселенных стран мира.

Темпы естественного прироста в КНР за XX век существенно изменялись. В начале века естественный прирост составлял около 10‰, при высокой рождаемости и высокой смертности. После образования КНР удалось резко сокра-

тить смертность. В результате естественный прирост увеличился более чем в 2 раза, и Китай вступил в фазу демографического взрыва. Численность населения Китая начала быстро расти и за 20 лет почти удвоилась. Даже для страны, обладающей огромным ресурсным потенциалом, быстрый рост населения превратился в серьезную проблему.

С целью ограничения темпов прироста населения с 70-х годов XX века начинается проведение жесткой демографической политики, направленной на ограничение рождаемости. В результате принятых мер темпы естественного прироста заметно сократились и вновь опустились до уровня приблизительно 10‰.

Трудно говорить о национальном составе Китая. Китайцы составляют около 94% населения страны. Таким образом, формально Китай должен быть отнесен к группе однопациональных стран. Однако оставшиеся 6% от более чем миллиардного населения составляют 60 млн человек. Сложно называть такое количество людей национальным меньшинством. В нем представлено почти 80 этнических групп (уйгуры, киргизы, монголы, тибетцы и др.).

И все же Китай можно с полным основанием относить к самым настоящим многонациональным странам. Не только из-за большого числа некитайских народов, но еще и из-за сильной неоднородности китайского населения. Китайский этнос формируют более 60 народностей, отличающихся и по культуре, частично по языку, по укладу жизни. Собственно, в Китае «настоящими» китайцами считаются только представители народности хань, проживающие на Великой Китайской равнине, в междуречье Хуанхэ и Янцзы. Большая часть некитайских народов населяет западную часть страны.

Сложен и религиозный состав ее населения. Из Индии в Китай пришел буддизм. Кроме того, в Китае присутствуют еще две этнические религии: конфуцианство и даосизм, имеющие примерно равную распространенность. В западных провинциях Китая живут народы, исповедующие ислам: уйгуры и киргизы.

Размещение населения крайне неравномерно. Средняя плотность населения — 130 чел./км², почти в три раза превышает среднемировой показатель. Преобладающая часть населения сконцентрирована на приморских равнинах,




Рис. 54. Дворец Потала в Лхасе — центре Тибетского автономного района




Рис. 55. В часы пик на улицах Шанхая

в долинах главных китайских рек — Янцзы и Хуанхэ (рис. 55). Здесь проживает около 90% населения страны. Плотность населения здесь достигает 600 чел./км² и больше.

Западные районы заняты высокогорьями и пустынями. Они мало заселены. Плотность населения здесь не превышает несколько человек на 1 км². Но люди живут и здесь. Даже в этих малонаселенных краях есть густонаселенные районы. Они возникают в зонах оазисного земледелия, там, где есть вода.

Промышленное развитие Китая вызвало увеличение численности городского населения. За последние 20 лет XX века уровень урбанизации в стране вырос почти вдвое и достиг 40%. Формально Китай является среднеурбанизированной страной. Однако эта страна является рекордсменом по числу городских жителей (более 400 млн), а также по числу городов-миллионеров — их в Китае около сорока! Появилась даже такая шутка: «Небольшой китайский городок на полтора миллиона жителей».

Столица страны не является крупнейшим городом. Пекин* значительно уступает по числу жителей Шанхаю, который не только является самым большим городом страны, но и входит в десятку крупнейших городов планеты. Все

* Пекин (от англ. Peking) — это английское искажение названия китайской столицы. Правильнее ее называть Бейцзин (Beijin).

крупные города являются ядрами городских агломераций. Наиболее значительные из них возникли в районе Шанхая, Пекина, Тяньцзиня, Харбина, Чунцина. В состав этих агломераций входят многие десятки средних и малых городов.

ПОВТОРИМ ГЛАВНОЕ

1. Китай неоднократно захватывался врагами, терял государственную самостоятельность, но все равно оставался прежним Китаем.
2. Китай — одна из наиболее обеспеченных разнообразными ресурсами стран.
3. Несмотря на то что китайцы составляют 94% населения страны, Китай — многонациональная страна.
4. В Китае самое большое число городских жителей и городов-миллионеров.

ПРОВЕРИМ ЗНАНИЯ



1. Назовите крупнейшие города Китая.
2. Охарактеризуйте природные ресурсы Китая.
3. Перечислите наиболее известные памятники природы и культуры Китая.

А ТЕПЕРЬ БОЛЕЕ СЛОЖНЫЕ ВОПРОСЫ



1. Каким образом Китаю удалось сохранить свою культурную и национальную самобытность?
2. Почему при значительном преобладании китайцев страну можно считать многонациональной?
3. Средняя плотность населения Китая составляет 130 чел./км², однако реальная плотность может быть гораздо выше. Почему?
4. Какие природные особенности влияют на неравномерность размещения населения Китая?
5. С чем связано большое число объектов всемирного наследия на территории Китая?

ПОРАБОТАЕМ С КАРТОЙ



1. По карте определите, с какими странами граничат Россия и Китай. Какая из стран имеет большее число соседей?
2. С помощью текста учебника и атласа расскажите о размещении населения Китая.

§ 13



Хозяйство Китая

Вспомните: Какая продукция китайской промышленности и сельского хозяйства вам знакома?

1. Этапы экономического развития

К середине XX века Китай представлял собой аграрную страну. В начале 50-х годов более 50% ВВП приходилось на долю сельского хозяйства. Индустрия Китая ограничивалась в основном горнодобывающими отраслями, а также традиционными для Китая легкой и пищевой промышленностью. В первые годы существования КНР значительную помощь в развитии ее экономики оказал СССР, построивший многочисленные крупные предприятия тяжелой промышленности: металлургические комбинаты, заводы тяжелого машиностроения. Но уже в конце 50-х годов Китай разрывает отношения с остальным миром, в том числе и с Советским Союзом, и начинается тяжелый для Китая и его экономики период изоляции, вошедший в историю под названием «культурная революция». Ситуация вновь меняется в 1978 году, когда в стране был провозглашен курс на экономические реформы.

Для современной хозяйственной жизни Китая характерна многоукладность экономики. В ней сочетаются государственная и частная формы собственности; государственное планирование, административно-командная форма управления и рыночное регулирование экономики. Китай активно проводит политику «открытых дверей», направленную на широкое сотрудничество с зарубежными странами, привлечение иностранного капитала. За годы реформ в экономику КНР в форме инвестиций привлечено свыше 300 млрд долл. Все это в сочетании с огромным ресурсным потенциалом страны и дешевой рабочей силой изменило роль и место Китая в современном мире. В 1998 году ВВП Китая составил 4 трлн долл. Страна вышла по этому показателю на 2 место в мире (после США). Правда, с учетом огромного населения страны душевой показатель ВВП невысок — 3,2 тыс. долл. на человека.

2. Хозяйство Китая

Современный Китай — это индустриально-аграрная страна, занимающая высокие места по объему продукции различных отраслей. Китай занимает 1 место в мире по выплавке стали, добыче угля, производству цемента, химических удобрений, телевизоров. Китаю принадлежит 2 место по производству хлопчатобумажных тканей, химических волокон. Доля промышленности в ВВП страны составляет почти 50%.

По производству электроэнергии Китай вышел на 1 место в мире. В *энергетике* на долю тепловых электростанций приходится 75% вырабатываемой электроэнергии. В топливном балансе на уголь приходится 75% энергии, на нефть — 20%. ГЭС дают стране около 1/4 электроэнергии. Крупнейшая гидроэлектростанция расположена на реке Янцзы (рис. 56). Китай уделяет большое внимание развитию альтернативных источников энергии. Так, например, активно создается приливная энергетика. В настоящее время Китай располагает крупнейшей в мире сетью ПЭС, которых в стране более 10. Построена первая геотермальная электростанция. Китай входит в число ядерных держав. В стране действует несколько атомных электростанций.

Черная металлургия Китая прекрасно обеспечена всеми необходимыми видами сырья: коксующимся углем, железной рудой и легирующими металлами (вольфрамом, молибденом, марганцем). Для черной металлургии Китая характерно огромное число (более тысячи) металлургических предприятий, из которых всего несколько десятков можно отнести к крупным. Абсолютное же большинство — мелкие, как правило, работающие по устаревшим технологиям предприятия. Поэтому, несмотря на 1 место по выплавке стали, качество получаемого металла не всегда высокое.

Цветная металлургия опирается главным образом на собственные рудные ресурсы. Она отличается очень широким ассортиментом выплавляемых металлов. Наибольшее развитие получило производство алюминия, меди, олова, цинка, сурьмы, ртути. Некоторые металлы (сурьма и ртуть) в большом количестве идут на экспорт.

Машиностроение производит широчайший спектр продукции. По-прежнему большую роль играют отрасли тяжелого машиностроения: производство горнодо-



Рис. 56. Гидроузел «Три ущелья» (снимок из космоса)



Рис. 57. Продукция Китая известна во всем мире

бывающего и металлургического оборудования. Однако в последнее время стремительно развивается производство электроники, электротехники, приборов, автомобилей, космической техники и средств связи. Тем не менее более половины машин и оборудования ввозится из-за рубежа.

В машиностроении характерно сочетание современных, прекрасно оснащенных предприятий и полукустарных производств, поэтому производительность труда и качество выпускаемой продукции весьма различно. Более 60% машинного оборудования произ-

водится в приморских провинциях. Крупнейшим центром машиностроения является Шанхай. Здесь расположен самый большой в Китае завод, производящий велосипеды, остающиеся для китайцев основным индивидуальным транспортным средством, а также сравнительно недавно построенный совместно с фирмой «Фольксваген» автомобильный завод.

Главной отраслью *химической промышленности* Китая, по некоторым отраслям которой страна вошла в число мировых лидеров, является производство минеральных удобрений. Страна располагает крупными предприятиями нефтепереработки и нефтехимии. К новым для страны отраслям химической промышленности относится производство синтетического каучука, химических волокон.

Традиционной и важной для экономики страны отраслью остается *текстильная промышленность* (рис. 57). Ее продукция насыщает огромный внутренний рынок и в большом количестве идет на экспорт. Кроме того, эта отрасль обеспечивает занятость населения и влияет на развитие связанных с ней отраслей промышленности и сельского хозяйства.

Отрасли легкой промышленности: швейная, трикотажная, кожевенная и обувная — относятся к группе трудоемких отраслей. Поэтому не случайно, что Китай, обладающий избытком дешевой рабочей силы, занимает лидирующие позиции в мире по этим отраслям. Как и в случае со многими другими отраслями, для легкой промышленности Китая характерна нестабильность качества выпускаемой продукции.

Для страны с огромным населением чрезвычайно велико значение *пищевой промышленности*. Она включает более 40 различных производств, среди которых ведущее место занимают переработка зерновых и масличных культур, производство сахара, консервов, табака. Консервы, а также замороженные фрукты и овощи даже идут на экспорт. По производству сахара

Китай занимает устойчивое 5 место в мире, а по производству табачной продукции — 1-е.

Выдающимся достижением сельского хозяйства Китая и связанной с ним пищевой промышленности является обеспечение продовольственной независимости. При миллиардном населении Китай не только полностью обеспечивает себя продовольствием, а даже экспортирует некоторые его виды!

В *сельском хозяйстве* ведущая роль принадлежит растениеводству.

В нем занято большинство населения страны. По разнообразию сельскохозяйственных культур Китай не знает себе равных, ведь северные районы страны — это районы с умеренным климатом, а южные — с тропическим.

Основой земледелия являются зерновые культуры, главная из которых — рис (40% сбора зерна). Наилучшие условия для выращивания риса — в восточных, приморских, районах с муссонным климатом, где возможен сбор двух урожаев, а на юго-востоке страны даже трех. В Китае культивируются: пшеница, ячмень, кукуруза, просо.

Из технических культур возделываются хлопчатник, табак, арахис, соя. Причем соя в Китае является одновременно и пищевой, и технической (масличной) культурой.

Климатические условия существенно отличаются в разных районах страны, поэтому в Китае можно встретить сельское хозяйство самого разного типа. Например, в стране выращивается и сахарная свекла, и сахарный тростник, то есть культуры разных природных зон. Китай — родина чая (рис. 58). До конца XIX века Китай фактически был монополистом по производству чая. Позднее эта монополия была подорвана распространением этой культуры во многих странах Азии и Африки, в основном являвшихся колониями Великобритании. В настоящее время Китай уступил лидерство Индии по производству и экспорту черного чая. В отношении же зеленого чая Китай вне конкуренции.

В стране хорошо развито овощеводство, садоводство, виноградарство. В южных районах страны производится натуральный каучук, цитрусовые и тропические культуры.

В ходе экономической реформы животноводство в КНР развивалось более быстрыми темпами по сравнению с растениеводством. Однако и сейчас оно остается отстающей отраслью сельского хозяйства.

Главной отраслью животноводства является свиноводство. Его дополняют разведением крупного рогатого скота и овец. И хотя по поголовью скота Ки-



Рис. 58. В Китае наилучшие в мире условия для выращивания чая



Рис. 59. Шанхайский порт — один из крупнейших в мире

тай занимает одно из ведущих мест в мире (например, на долю Китая приходится 40% мирового поголовья свиней), производство животноводческой продукции на душу населения относительно невелико. Кроме названных отраслей, широкое распространение в стране имеют птицеводство, шелководство, пчеловодство. КНР — крупнейший экспортер меда.

Важную роль играют рыболовство и добыча морепродуктов. Быстрыми темпами в стране развивается рыбководство.

Транспорт. Длительное время сложной оставалась транспортная проблема.

Прежняя транспортная сеть обеспечивала прежде всего связь портовых городов с внутренними районами страны. Причем очень большой объем перевозок обеспечивал и обеспечивает речной транспорт. Но важнейшим видом был и остается железнодорожный транспорт. До 1980 года в Китае преобладали одноколейные железные дороги с очень низким уровнем электрификации. Автомобильный транспорт развит слабо.

В настоящее время в Китае, стремящемся стать частью мирового экономического сообщества, осуществляется ряд проектов, направленных на развитие транспортной системы. В частности, завершается прокладка вторых путей китайского участка Трансевразийской железнодорожной магистрали, протянувшейся от Тихого до Атлантического океана. Начинается строительство автомагистрали Азия — Европа через Казахстан и Россию. В стране появилась сеть высококачественных платных автомобильных дорог.

Экспортная направленность экономики Китая повлияла на развитие морского транспорта. Международное значение имеют более 100 китайских портов. К числу важнейших из них относятся не менее 10. Крупнейшим из них является Шанхай (рис. 59).

Внеэкономические связи. После нескольких десятилетий изоляции Китай активно входит в мировую систему экономических отношений. Наиболее важными формами этих отношений для Китая стали иностранные инвестиции и внешняя торговля.

Особую роль здесь играют так называемые хуацяо — китайцы, проживающие за пределами Китая. Их число, по разным данным, колеблется от 45 до 60 млн человек. Они проживают на Тайване, в странах Юго-Восточной Азии (Сингапур, Филиппины, Индонезия, Малайзия, Таиланд). Крупная китайская диаспора возникла в США. Зарубежные китайцы исключительно динамичны и активны в экономической сфере. Так, на Филиппинах хуацяо принадлежит 50% капитала, в Малайзии — более 60%, в Индонезии — почти 75%, в Синга-

пуре — около 100%. И это притом, что ни в одной из этих стран (кроме Сингапура) китайцы не составляют большинства населения. Суммарная стоимость товаров и услуг, производимых хуацяо, лишь на 25% меньше ВВП всего Китая! Именно хуацяо были первыми иностранными предпринимателями, пришедшими в экономику Китая, когда он начал политику реформ. Зарубежные китайцы — крупнейшие инвесторы. Из всего объема иностранных инвестиций 50% поступили из Гонконга и Макао. Еще 25% — с Тайваня. Почти все остальное из США и Сингапура. Капиталы зарубежных китайцев стали основой экономических преобразований в стране. В настоящее время Китай занимает 1 место в мире по объему иностранных инвестиций. Особенно быстро растет приток капитала из стран Европы, США и Японии.

Внешняя торговля занимает важнейшее место в системе внешнеэкономических отношений Китая. В настоящее время она дает около трети ВВП страны. Причем структура внешней торговли Китая постепенно меняется. Раньше Китай был крупным экспортером промышленного и сельскохозяйственного сырья. Основные статьи экспорта страны — уголь, железная руда, хлопок, шелк. Сейчас Китай предлагает на мировом рынке все больше готовой продукции. Это одежда, обувь, игрушки, спортивные товары, несложные станки и бытовая электроника (телевизоры, магнитофоны, видеоаппаратура). По роли в международном географическом разделении труда Китай превратился в промышленную страну.

В импорте, как и прежде, преобладает продукция машиностроения: станки, промышленная электроника, автомобили, самолеты и т.д.

Крупнейшими торговыми партнерами Китая являются Япония, ФРГ, США и Россия.

ПОВТОРИМ ГЛАВНОЕ

1. Хотя по структуре хозяйства Китай является страной индустриально-аграрной, главными отраслями его международной специализации являются отрасли обрабатывающей промышленности.
2. Выдающимся достижением сельского хозяйства Китая стало обеспечение продовольственной независимости страны.
3. После нескольких десятилетий изоляции Китай стремительно ворвался в мировую систему экономических отношений. Большую роль в экономическом развитии страны имеют иностранные инвестиции, поступающие от китайцев, проживающих за пределами Китая.

ПРОВЕРИМ ЗНАНИЯ



1. В каких отраслях хозяйства Китай является мировым лидером? 2. Кто такие хуацяо и какова их роль в экономике Китая?



А ТЕПЕРЬ БОЛЕЕ СЛОЖНЫЕ ВОПРОСЫ

1. Сравните размещение отраслей промышленности в Японии и Китае. В чем заключаются различия и чем они объясняются?
2. Почему отрасли тяжелой промышленности размещены в основном на северо-востоке Китая?
3. Какими преимуществами для развития экономики обладает Китай?



ПОРАБОТАЕМ С КАРТОЙ

Используя атлас, выделите экономические районы Китая и кратко охарактеризуйте их.

§ 14

Республика Индия. Географическое положение, ресурсы и население

Вспомните: Когда образовались первые государства в долинах Инда и Ганга?

КРАТКИЕ СВЕДЕНИЯ



Площадь: 3 287 263 км²
 Население: 1 050 млн чел. (2003)
 Столица: Нью-Дели
 Государственный строй: республика
 Государственное устройство: федерация
 Национальная валюта: рупия
 ВВП на душу населения:
 490 долл. США (2003)
 Место в мире по объему ВВП — 9





Рис. 60. Махатма Ганди — лидер, который привел Индию к независимости



Рис. 61. Штаты Индии

1. Немного истории

С древности Индия считалась богатейшей страной и выгоднейшим торговым партнером. Не случайно, что арабские и европейские купцы стремились торговать с Индией. Золото, драгоценные камни, тонкие ткани, пряности и благовония — вот основные индийские товары эпохи древности и Средневековья. Интересно, что в те времена сами европейские купцы не могли предложить индийцам товаров, способных заинтересовать их. Качество европейских товаров было крайне низким.

Правда, говоря о тех далеких временах, нужно помнить, что страны с названием «Индия» тогда не существовало. Это было обобщающее название нескольких десятков более или менее обособленных и самостоятельных княжеств и царств, расположенных на полуострове Индостан и в его окрестностях. Единое централизованное государство возникло на этом полуострове достаточно поздно.

В дальнейшем территория современной Индии, Пакистана, Бангладеш, Непала и Шри-Ланки превратилась в огромную колонию Великобритании и стала называться Британской Индией. В таком виде она просуществовала до 1947 года. После получения независимости Британская Индия разделилась на собственно Индию, Пакистан и Восточный Пакистан (Бангладеш) (рис. 60).

Современная Индия — это федеративное государство, состоящее из нескольких десятков штатов (рис. 61).

2. Географическое положение

Индия входит в десятку крупнейших стран мира. Из-за огромного разнообразия природных условий, богатства ресурсов, а также этнической, религиозной и культурной пестроты Индию иногда называют субконтинентом или материком в миниатюре.

Важной особенностью географического положения страны является ее близость к мировым торговым путям.

Впрочем, если вспомнить историю, то именно богатства этой страны стали причиной того, что торговые пути, как морские, так и сухопутные, протянулись в сторону Индии. Территория Индии имеет форму треугольника, две стороны которого омываются водами Индийского океана. Таким образом, Индия имеет широкий выход к Мировому океану, однако крупных портов в стране мало.

Береговая линия слабо изрезана. Здесь нет глубоко вдающихся в сушу заливов, удобных для строительства портовых сооружений.

Страна расположена в той части Азии, где наиболее ярко проявляется действие муссонов. Ветры здесь зимой дуют из сухих районов Центральной Азии, а летом приносят огромное количество влаги со стороны теплого Индийского океана. В результате климат Индии имеет ярко выраженную сезонность. Выделяют сухую солнечную зиму и лето — сезон дождей. Жаркий и влажный климат создает отличные условия для земледелия.

Индия находится в напряженных отношениях с соседними государствами (прежде всего с Пакистаном и Китаем). С этими странами у Индии существуют давние неурегулированные территориальные споры.

Но если спорные с Китаем территории лежат в высокогорьях Гималаев и не имеют большого значения для экономики этих стран, то конфликт с Пакистаном связан с исключительно важным (с экономической точки зрения) районом Джамму и Кашмир. Этот штат Пакистан считает своей территорией, что усугубляется серьезными сепаратистскими движениями в штате, который не желает быть ни частью Индии, ни частью Пакистана.

3. Природные ресурсы

Говоря об Индии как о богатейшей стране, имеют в виду не уровень жизни населения, а именно ее богатство разнообразными природными ресурсами. Не случайно, что в колониальные времена Индию называли «жемчужиной в короне Британской империи».

Индия обладает богатыми *минеральными ресурсами*. Золото и драгоценные камни страны вызвали понятный интерес еще в древние времена. В настоящее время активно используются очень крупные запасы каменного угля, железной и марганцевых руд. Подобное территориальное сочетание этих трех

видов полезных ископаемых является довольно редким и очень важным. Оно необходимо для эффективного развития черной металлургии. Из руд цветных металлов прежде всего можно назвать крупные месторождения бокситов. На шельфе у западных берегов полуострова Индостан обнаружена нефть.

Лесные ресурсы предельно истощены. Леса сохранились только в заповедниках и в горной части Индии (в Гималаях).

Хотя слово «джунгли», которым называют тропические леса, имеет индийское происхождение, в самой Индии лесов почти нет. Знаменитые индийские джунгли почти полностью уничтожены, а освободившиеся земли используются под сельскохозяйственные нужды — огромное население нужно кормить.

Водные ресурсы распределены по территории Индии достаточно равномерно. Крупнейшие реки страны (Ганг и Брахмапутра) протекают в северной части Индии. Немало рек, пусть и меньших размеров, есть и на остальной территории страны.

Пожалуй, только крайний северо-запад Индии испытывает проблемы с водой. Там, на границе с Пакистаном, находится пустыня Тар. Однако ее нельзя сравнить с пустынями Аравийского полуострова и Северной Африки. Это скорее полупустыня или даже сухая степь. Тем не менее она по сравнению с остальной территорией Индии представляет собой довольно сухой район.

Индия располагает прекрасными **агроклиматическими условиями**. Они складываются из равнинного рельефа, преобладающего на большей части Индии; жаркого и влажного климата и плодородных почв.

Индия — страна с огромным **рекреационным потенциалом**. Он основывается на богатейшем историко-культурном наследии индийской цивилизации, прекрасных условиях для организации приморского отдыха на побережье Индии и островных группах в Аравийском море и Бенгальском заливе, а также красотах Гималаев — высочайшей горной системы мира.

Древнейшая цивилизация Индии оставила после себя великолепные памятники (рис. 62), многие из которых являются **объектами всемирного наследия** (рис. 63). Это древний буддистский храм в Санчи, пещерные храмы в Аджанте и Эллоре, минарет Кутб-Минар в Дели, старинные кварталы Гоа. Сравнительно недавним памятником является построенная в XIX веке Гималайская железная дорога в районе Дарджилинга. В Индии




Рис. 62. Храм Ранакпур по странной случайности не включен в список всемирного наследия




Рис. 63. Тадж-Махал

много природных памятников. Самые знаменитые — национальные парки Казиранга и Нанда-Деви, главным украшением последнего является одноименная гора, почитаемая в Индии как священная (рис. 64).

Пока рекреационные возможности не реализованы и Индия не стала главным рекреационным районом Южной и Юго-Восточной Азии.

4. Население Индии

Индия уже объявила о том, что ее население превысило по численности население Китая. Однако пока не проведена очередная перепись населения, все эти данные носят оценочный характер и не являются достоверными. И тем не менее численность населения страны действительно приближается к миллиарду. При таком большом населении Индия сохраняет высокие темпы естественного его прироста. Проводимая государством демографическая политика, направленная на ограничение рождаемости, особых результатов не дала. Демографический взрыв в Индии продолжается, что представляет немалую проблему для страны.

Состав населения очень сложен. Индия — одна из самых многонациональных стран мира (рис. 65). По самым скромным подсчетам в стране проживает более 120 различных народов. Крупнейшими народами, численность которых превышает 100 млн человек или приближается к этой цифре, являются хиндустанцы, бенгальцы, бихарцы и маратхи.

В многонациональной стране, население которой говорит на десятках разных языков, очень важно наличие языка межнационального общения, понятного большинству жителей страны. Таким языком является английский. На нем дублируются все официальные документы и выпускаются газеты.

Хотя Британская Индия была разделена на Индию и Пакистан по религиозному принципу, религиозной однородности достичь не удалось. Более 11% населения страны — а это более 100 млн человек — мусульмане. Однако большинство жителей Индии — приверженцы индуизма, традиционной для Индии религии.

Особенностью этой религии является наличие системы каст, на которые делятся люди главным образом по профессиональному признаку. Есть касты высшие и низшие. Переход из одной касты в другую невозможен. Невозможны и межкастовые браки. Хотя современная жизнь смягчила жесткость кастовой системы, но все равно она остается реальностью, сильно сдерживающей инициативу людей, мешающей свободному развитию личности, а значит, и страны.

Индия — родина одной из мировых религий — буддизма. И сейчас часть населения страны — буддисты.

Сикхизм, возникший в Индии приблизительно в XVII веке, является одной из самых молодых религий современного мира (рис. 66). Эта религия представляет собой модернизированный индуизм. В частности, в сикхизме упразднено деление людей на касты. Сикхи, не стесненные кастовыми рамками, стали самой активной частью населения Индии. Индийские военные, полицейские, бизнесмены, спортсмены — это в большинстве своем сикхи.

Размещение населения Индии достаточно равномерное. Индия — густозаселенная страна со средней плотностью населения, достигающей 300 чел./км². Исключение составляют только районы Северо-Западной Индии.



Рис. 64. Нанда-Деви — священная гора



Рис. 65. Полиция обеспечивает безопасность на улицах

ГЕОГРАФИЯ




Рис. 66. Сикх. На втором плане Золотой храм — главная святыня сикхизма

Уровень урбанизации Индии не-высок. В городах проживает не более четверти населения, однако по абсолютному числу горожан (более 200 млн человек) Индия уступает только Китаю. Темпы урбанизации довольно высоки. Все большее число индийских городов становятся городами-миллионерами. Крупнейшими городами страны являются Калькутта, Мумбай (прежнее название — Бомбей), Дели и Ченнаи (Мадрас).

ПОВТОРИМ ГЛАВНОЕ

1. Географическое положение Индии осложняется наличием нерешенных территориальных споров с Китаем и Пакистаном.
2. Индия исключительно богата природными ресурсами. Главные ее богатства — разнообразные полезные ископаемые и агроклиматические ресурсы.
3. Индия, возможно, уже является крупнейшей страной мира по числу жителей.
4. Индия — самая многонациональная страна мира, в которой проживает более 120 разных народов.



ПРОВЕРИМ ЗНАНИЯ

1. В чем специфика состава населения Индии? 2. Почему Индию иногда называют «страна-континент»? 3. Назовите крупнейшие города Индии.



А ТЕПЕРЬ БОЛЕЕ СЛОЖНЫЕ ВОПРОСЫ

1. Что означает выражение «жемчужина в короне Британской империи»? 2. Дайте характеристику природным ресурсам Индии. 3. Расскажите о религиозном составе населения Индии. 4. В чем причина наличия большого числа объектов всемирного наследия на территории Индии?



ПОРАБОТАЕМ С КАРТОЙ

1. Сравните географическое положение Индии и Китая. Какая из этих стран расположена более выгодно? 2. С помощью экономической карты Индии расскажите о ее минеральных ресурсах.

§ 15



Хозяйство и внутренние различия Республики Индии

Вспомните: 1. Какова национальная религия индийцев? 2. Какой тип транспортной сети называют «колониальным»?

1. Хозяйство

Индия относится к числу крупнейших развивающихся стран мира. Это аграрно-индустриальная страна, в которой сельское хозяйство дает 32% ВВП. Еще больше — 39% ВВП приходится на сферу услуг. Она представлена главным образом мелкой торговлей. Роль промышленности в формировании ВВП — 29%.

В Индии весьма значительная часть производства принадлежит государству.

Основу **энергетики** Индии составляют тепловые электростанции, использующие в качестве топлива каменный уголь.

Хотя первым шагом к созданию современной энергетики стала постройка нескольких ГЭС, позднее предпочтение было отдано более дешевым тепловым станциям. В стране работают 3 атомные электростанции и еще несколько строится. Хотя производство электроэнергии в стране весьма значительно, в пересчете на душу населения оно не слишком велико. Поэтому Индию нельзя отнести к числу хорошо энергообеспеченных стран.

Важнейшей отраслью промышленности Индии является **черная металлургия**. Этому способствует прекрасная обеспеченность углем и рудой. Главные металлургические предприятия расположены на востоке Индии (в штатах Бихар и Западная Бенгалия). Этот район с центром в Калькутте получил название «Индийский Рур».

Крупные металлургические комбинаты работают и в других районах страны. На востоке страны размещена и главная отрасль цветной металлургии — алюминиевая промышленность, опирающаяся на собственные крупные запасы бокситов.

Индия — страна с многоотраслевым **машиностроением**, выпускается широкий спектр машинного оборудования. Развито тяжелое и энергетическое машиностроение, вагоностроение, авиационная промышленность, автомобилестроение, судостроение. Быстрыми темпами растет выпуск бытовой радиоэлектроники. Согласно некоторым статистическим исследованиям, по производству бытовой аппаратуры Индия уступает только Японии. Правда, уступает значительно.

Индийское машиностроение пока не обеспечивает всех потребностей страны. Главными центрами машиностроения являются все крупнейшие города Индии.

Химическая промышленность в Индии весьма разнообразна. Основная отрасль ее специализации — производство минеральных удобрений. Кроме того, в стране развивается нефтехимия, химия органического синтеза. Индия все больше производит пластмасс, химических волокон и синтетического каучука.

Традиционной отраслью Индии является **легкая промышленность**. По производству хлопчатобумажных тканей Индия уступает только Китаю. А по производству джута является мировым лидером.

Джутовое волокно, грубое, но прочное, идет на изготовление мешковины. Если представить себе, какой объем грузов перевозится в рамках мировой торговли именно в мешках, то можно понять, насколько производство джутовой ткани, мешковины, важно для мирового хозяйства.

Еще одна традиционная отрасль — **пищевая промышленность** производит продукты питания, в том числе и на экспорт.

Заслуживает внимания еще одна сторона индийской экономики — **кинопромышленность**. Индия выпускает более тысячи кинофильмов в год! Это действительно настоящее промышленное производство. На создание полнометражного фильма требуется от нескольких дней до нескольких недель. Широкая демонстрация фильмов в стране с миллиардным населением и значительный эк-

спорт кинопродукции, главным образом в страны Южной и Юго-Восточной Азии, приносит огромные доходы кинофабрикам (рис. 67). Расположены эти производства в основном в районе Мумбая. Так как этот город еще недавно назывался Бомбей, он за огромную концентрацию кинопроизводства получил прозвище «Болливуд».

Сельское хозяйство Индии — это прежде всего растениеводство. Оно дает более 80% всей



Рис. 67. Индийская кинопродукция популярна во многих странах Азии

сельскохозяйственной продукции. Главными пищевыми культурами Индии являются рис и пшеница. Основные технические культуры — это, конечно, чай, хлопок и джут, сахарный тростник, масличные культуры, табак. Все они имеют важное экспортное значение.

Из экспортных товаров особое место занимает чайная продукция. Уже говорилось о том, что отрасль была навязана Индии во времена британского господства. Однако трудно отрицать, что выбор оказался исключительно удачным, так как в Индии условия для выращивания чая, пожалуй, лучшие в мире.

Доминирование растениеводства связано с сочетанием природных и историко-культурных факторов. Как уже отмечалось, в Индии два сезона: дождливое лето и сухая зима. Летом высевают влаголюбивые культуры: рис, хлопок, сахарный тростник и джут. А зима — время сева культур, менее зависимых от наличия влаги: пшеницы и ячменя. Природа позаботилась о том, чтобы растения в Индии могли расти круглый год. Другая причина кроется в особенностях индуизма, религии, не поощряющей использование в пищу мяса. Даже обработка шкуры считается среди индуистов «грязным» ремеслом: кожевники занимают одно из самых низких мест в кастовой системе Индии. В ограниченном количестве используется молоко (только для детей и больных).

Несмотря на почти полное отсутствие животноводства и довольно низкий уровень организации земледелия, Индия полностью обеспечивает себя основными продовольственными культурами, что для страны с почти миллиардным населением является просто выдающимся результатом.

Транспорт отличается довольно высоким уровнем развития. Основные перевозки в стране осуществляет железнодорожный транспорт. Первые железные дороги появились в Индии еще в середине XIX века, а сейчас густота дорожной сети приближается к европейскому уровню. Тем не менее транспортная сеть по-прежнему сохраняет черты колониального характера. В частности, технические показатели железных дорог очень часто не совпадают, что препятствует их объединению в единую сеть.

Главным видом международного транспорта является морской. Правда, свой торговый флот в Индии весьма невелик, но есть крупные портовые сооружения, обслуживающие суда со всего мира.

Внешняя торговля. Импорт (38,5 млрд долл. в конце 90-х годов XX века) включает прежде всего нефть, машины и транспортное оборудование, пищевые растительные масла, минеральные удобрения, некоторые виды ювелирных товаров и черные металлы. Экспорт (33 млрд долл. в те же годы) формируют сельскохозяйственные товары, продукция машиностроения, драгоценные камни, хлопчатобумажные ткани и одежда, продукция кустарных промыслов и, конечно, чай. Стремительно наращивается объем экспорта программного обеспечения. Главными торговыми партнерами Индии высту-




Рис. 68. Район Калькутты — одного из крупнейших городов планеты

пают США, страны ЕС, Россия, Япония, Ирак, Иран, государства Центральной и Восточной Европы.

2. Внутренние экономические различия

Индия — страна контрастная. Экономические районы, которых в стране 5, имеют четкую специализацию. Два из них отличаются наиболее высоким уровнем развития.

Северо-Восточная Индия. Район объединяет штаты, находящиеся в нижнем течении Ганга. Это район с развитой черной металлургией. С «Индийским Руrom» связаны многочисленные предприятия основной химии, использующие в качестве сырья отходы черной металлургии. Разнообразное машиностроение завершает облик этого района, являющегося индустриальным центром страны.

Ключевым пунктом Северо-Восточной Индии является Калькутта — крупнейший город страны, являющийся ядром агломерации, состоящей из десятков промышленных городов (рис. 68, 69).

Здесь же, в предгорьях Гималаев, выращиваются две самые важные культуры Индии, по экспорту которых страна занимает 1 место в мире, — чай и джут.

Второй важный экономический район — **Западная Индия.** Он соседствует с территорией Пакистана. Район, возможно, уступает Северо-Востоку в промышленном отношении, но играет тем не менее важнейшую роль в экономике страны. Сюда в прошлом прибывали купцы из Европы и арабских стран. Поэто-



Рис. 69. Такси на улицах Калькутты

му именно здесь сформировался центр торгово-финансовой и культурной жизни страны. Важнейший город района — Мумбай (Бомбей) является главным портом страны. Западная Индия — район, «лицо» которого в последние десятилетия начало преобразовываться. Раньше его экономической основой (помимо торговли и финансовой сферы) было хлопководство и хлопчатобумажная промышленность. Если Северо-Восток называли «Руrom», то Запад — «Индийским Манчестером», намекая на огромное число ткацких фабрик. Но сейчас, после откры-

тия на шельфе Аравийского моря значительных запасов нефти, Западная Индия постепенно превращается в крупный нефтедобывающий район, с которым связаны многочисленные нефтеперерабатывающие и нефтехимические предприятия.

Два экономических района — *Центральный и Северный* — часто объединяют в один район. Это одна из главных житниц Индии — район развития разнообразного зернового хозяйства. Здесь, в долине Ганга и его притоков, выращивается рис, просо и пшеница — главные зерновые культуры страны. На значительных площадях возделывается сахарный тростник, хлопчатник, масличные и бобовые культуры. Все это делает этот район одним из крупнейших мировых центров земледелия.

Промышленность района связана главным образом с переработкой сельскохозяйственной продукции и представлена предприятиями легкой и пищевой промышленности. Однако в 70-е годы прошлого века здесь при поддержке Советского Союза было построено несколько крупных предприятий совершенно иного профиля. Например, металлургический комбинат в городе Бхилаи стал крупнейшим в стране, и это привело к появлению здесь предприятий разных отраслей машиностроения. Еще одной крупной стройкой стало сооружение алюминиевого комбината, также с помощью СССР.

Именно в этом районе расположена столица страны — Нью-Дели (рис. 70). Не являясь крупнейшим городом страны, Нью-Дели — несомненный центр политической, научной, культурной жизни и деловой активности.

И наконец, может быть, самый яркий, самый экзотический, хотя в экономическом плане и самый отсталый район Индии — *Южная Индия*. Здесь развито тропическое земледелие и зерновое хозяйство. Рис, пшеница, арахис, кофе, кокосовая пальма — это далеко не полный список выращиваемых культур. В Южной Индии находятся большие плантации гевеи — растения, являющегося источником натурального каучука.

И этот район тоже сильно изменился в последние десятилетия. К предприятиям легкой и пищевой промышленности, которые обычны для сельскохозяйственных районов, добавились металлургические, машиностроительные и нефтеперерабатывающие заводы. Экономическим центром района стали города Хайдарабад и особенно Ченнаи (Мадрас). Южноиндийский город Бангалор называют «Индийской Силиконовой долиной». Здесь



Рис. 70. Новые районы Дели с высоты птичьего полета

сосредоточено большое количество высокотехнологических предприятий, а также производителей программного обеспечения.

ПОВТОРИМ ГЛАВНОЕ

1. Роль промышленности в формировании ВВП Индии несколько меньше, чем роль сельского хозяйства. Однако промышленность развивается в стране быстрыми темпами.

2. Традиционными отраслями индийской промышленности являются легкая и пищевая, а новыми, которые как раз и развиваются ускоренными темпами, стали металлургия, химия и машиностроение.

3. Главные товарные культуры Индии — чай, джут и хлопчатник, а продовольственные — рис и пшеница.



ПРОВЕРИМ ЗНАНИЯ

1. Какая продукция индийского хозяйства широко известна за пределами страны? 2. Назовите экономические районы Индии. 3. Какие районы называют «Индийским Руром» и «Индийским Манчестером»? Что означают эти выражения?



А ТЕПЕРЬ БОЛЕЕ СЛОЖНЫЕ ВОПРОСЫ

1. Какие индийские товары экспортируются в другие страны? 2. Почему имеющая такую крупную промышленность Индия остается страной развивающегося мира? 3. Какие районы Индии играют наиболее важную роль в экономике страны? 4. Почему в сельском хозяйстве Индии преобладает растениеводство? 5. Можно ли считать Индию аграрно-индустриальной страной? Почему?



ПОРАБОТАЕМ С КАРТОЙ

Сравните экономические карты Японии и Индии и выделите черты сходства и различия в наборе отраслей промышленности и сельского хозяйства.



1. Наиболее экономически развитыми среди стран зарубежной Азии являются: 1) Индия, 2) Индия и Китай, 3) Индия, Китай и Япония, 4) Индия, Китай, Япония и Бангладеш.
2. Наиболее отсталыми странами Азии являются: 1) Афганистан, 2) Пакистан, 3) Непал, 4) Камбоджа, 5) Малайзия, 6) Филиппины, 7) Бруней.
3. Большая и многонациональная страна с богатыми минеральными и агро-климатическими ресурсами, ее называли «жемчужиной британской короны», стала независимым федеративным государством в конце 40-х годов. Назовите эту страну: 1) Шри-Ланка, 2) ЮАР, 3) Нигерия, 4) Индия, 5) Китай, 6) Индонезия.
4. Хуацяо — это:
 - 1) техническая культура, распространенная в тропических районах Южного Китая,
 - 2) китайцы, проживающие за пределами Китая,
 - 3) традиционное обращение китайцев друг к другу,
 - 4) воинское звание в армии средневекового Китая.
5. К новым индустриальным странам относятся: 1) Мьянма, 2) Вьетнам, 3) Таиланд, 4) Бруней, 5) Сингапур, 6) Япония, 7) Южная Корея.
6. В какой строке расположены страны Юго-Восточной Азии, имеющие монархическую форму правления:
 - 1) Малайзия, Бруней, Таиланд,
 - 2) Япония, Малайзия, Бруней,
 - 3) Непал, Япония, Филиппины.
7. Определите страну по характерным для нее словам: автомобилестроение, морской транспорт, мегалополис, «экономическое чудо», император.
 - 1) Германия, 2) Китай, 3) Швеция, 4) Филиппины, 5) Япония, 6) Великобритания.
8. Определите страну по характерным для нее словам: кино, республика, буддизм, сикхи, черная металлургия, чай.
 - 1) Шри-Ланка, 2) Индонезия, 3) Монголия, 4) Индия, 5) Непал, 6) Китай.
9. Определите страну по характерным для нее словам: автомобилестроение, федерация, республика, автобан, Рейн.
 - 1) Германия, 2) Бельгия, 3) Франция, 4) Италия, 5) Япония, 6) Великобритания.

10. Определите страну по характерным для нее словам: сыр, революция, парфюмерия, мода, синтетический каучук, автомобилестроение.

- 1) Германия, 2) Италия, 3) Швейцария, 4) Франция, 5) Великобритания, 6) Финляндия.



ПРОБЛЕМНЫЕ И ТВОРЧЕСКИЕ ЗАДАНИЯ

1. Самая высокая плотность населения в мире наблюдается в дельтах крупных азиатских рек: Ганга и Меконга. С чем это связано? 2. Почему Японию называют страной «с двумя лицами»? 3. Подберите материал из средств массовой информации, иллюстрирующий возрастание роли новых индустриальных стран Азии в мировом хозяйстве.

Америка



318

После открытия Колумбом Америки началась интенсивная колонизация материка. Особенно активны были Испания и Португалия. Португалия, правда, создала в Америке только одну колонию, но зато крупнейшую в регионе — Бразилию. Испанцы и португальцы говорят на языках романской группы, которые ведут происхождение от латинского языка. Так появилось и прижилось название региона — Латинская Америка. Этот регион занимает целиком Южную Америку и часть Северной Америки, к югу от территории США. Оставшуюся часть Северной Америки пытались называть Англо-Америкой, но это название оказалось менее удачным и приживается плохо. В Англо-Американский регион входит всего две, правда, очень большие по площади и важные по их роли в мировом хозяйстве страны — США и Канада.

СТРАНЫ СЕВЕРНОЙ АМЕРИКИ

§ 16



Соединенные Штаты Америки. Географическое положение, ресурсы и население

Вспомните: 1. К какой группе стран по ресурсообеспеченности относятся США? 2. Каким образом формировалось население США? 3. На какой срок избирается президент США?

КРАТКИЕ СВЕДЕНИЯ



Площадь: 9 372 614 км²
 Население: 290,3 млн чел. (2003)
 Столица: Вашингтон
 Государственное устройство: федерация
 Государственный строй: республика
 Национальная валюта: доллар США
 ВВП на душу населения: 35 990 долл. США (2003)
 Место в мире по объему ВВП — 1



1. Немного истории

В XVII веке на атлантическом побережье Северной Америки возникли первые английские колонии. К началу XVIII века их было 13. Население состояло из свободных поселенцев, приехавших в Америку из Англии, а также из людей, высланных из Англии за уголовные и политические преступления. Значительная часть этого населения колоний уже считала себя не англичанами, а американцами. В 1776 году началась освободительная война американских поселенцев с англичанами (рис. 71). Она продолжалась восемь лет и закончилась образованием новой страны — Соединенных Штатов Америки. В ее состав в качестве полноправных самоуправляемых единиц (штатов) вошли 13 бывших колоний. США — молодая страна, история которой насчитывает менее 250 лет. Появление страны, объявившей себя свободной страной свободных людей, привело к массовой миграции населения из многих европейских стран, прежде всего из Великобритании. Большая часть иммигрантов оставалась в приатлантических штатах, но многие устремились в глубь страны, отвоевывая, занимая и осваивая новые земли (рис. 72). По мере продвижения колонистов на запад



Рис. 71. Генерал Вашингтон в период Войны за независимость



Рис. 72. Формирование территории США




Рис. 73. Капитолийский холм в Вашингтоне. Здание Парламента

в состав США в качестве штатов входили новые территории. Некоторые штаты были захвачены в ходе войн, как, например, Техас, Нью-Мексико, Калифорния, отвоеванные у Мексики. Другие были куплены. Луизиана, например, была приобретена у Франции, Аляска — у России. Формирование территории США почти закончилось к концу XIX века. Страна широкой полосой расположилась в средней части Северной Америки от Атлантики до Тихого океана. В XX веке в состав страны вошли всего два новых штата — это Аляска, которая

до этого была административной частью штата Вашингтон, и Гавайи, ранее считавшиеся частью Калифорнии. Произошло это в 1959 году, и с этого времени изменений на карте США не происходило.

В настоящее время США — федерация, состоящая из 50 штатов и Федерального округа Колумбия, в пределах которого размещается столица страны — Вашингтон* (рис. 73). США — президентская республика. Глава государства — президент — выбирается сроком на 4 года. Законодательная власть принадлежит двухпалатному парламенту — конгрессу.

2. Географическое положение

Географическое положение США оценивается как весьма выгодное.

Это связано с широким выходом к Атлантическому и Тихому океанам. Благодаря такому положению США находится буквально в центре современного мира: между Европой и Восточной Азией. К тому же заливы на атлантическом и тихоокеанском побережьях идеально подходят для создания крупных портовых сооружений.

У США также есть выход и в Северный Ледовитый океан, однако этот океан почти не играет роли в современном мировом хозяйстве.

Страна лежит в южной части умеренного климатического пояса и в субтропическом поясе. Следовательно, США — это южная страна, отличающаяся довольно мягким климатом, который способствует развитию сельского хозяйства.

Правда, южные районы страны подвержены ударам ураганов, возникающих в тропической зоне Атлантики. Приход ураганов сопровождается сильным ветром и катастрофическими осадками, приводящими к наводнениям. Так, осенью 2005 года сразу несколько следующих друг за другом ура-

* Не надо путать штат Вашингтон и столицу США, носящую такое же название. Штат Вашингтон находится на тихоокеанском побережье в западной части страны.

ганов нанесли большой ущерб экономике страны. В частности, сильно пострадал Новый Орлеан — крупнейший город юга страны (рис. 74).

У США весьма благоприятное соседское положение. Всего две страны (Канада и Мексика) имеют с США сухопутные границы. Обе они обладают богатейшими природными ресурсами, значительными трудовыми ресурсами, достаточно большим экономическим потенциалом и в то же время явно не могут быть конкурентами Соединенным Штатам. Поэтому эти страны оказываются идеальными экономическими партнерами США.

Тесным контактам способствует условный характер государственных границ, проходящих по рекам и условным линиям, что нисколько не препятствует работе наземного транспорта.

Исключительно благоприятно политико-географическое положение США. Страна удалена от очагов международной напряженности, располагаясь в относительно спокойном регионе планеты.

Правда, после масштабных террористических актов в Нью-Йорке 11 сентября 2001 года страна уже не чувствует себя в прежней безопасности. Однако активизация деятельности международных террористов осложнила положение не столько в США, сколько во всем мире.

Если вспомнить историю, то легко увидеть, что две мировые войны не коснулись территории США, а стали двумя ступеньками к мировому экономическому и политическому лидерству. Ведь за XX век Европа вынуждена была буквально с нуля восстанавливать свое хозяйство. Экономика же США получала в годы войн дополнительные импульсы в развитии.

3. Природные ресурсы

По площади США занимают 4 место в мире. Ресурсы страны богаты и разнообразны. США — страна-уникум, полностью обеспеченная всеми важнейшими видами природных богатств. Это прежде всего касается *минеральных ресурсов*.

США располагают огромными запасами минерального топлива. Угленосные провинции занимают 10% площади страны. Запасы угля составляют почти 1/4 мировых запасов. США богаты нефтью и газом. Главными нефтегазоносными районами страны являются крайний север штата Аля-



Рис. 74. Приближается ураган «Катрина»

ска, южные штаты Техас и Оклахома, а также тихоокеанское побережье штата Калифорния.

Огромные ресурсы железной руды сосредоточены в районе Великих озер. Руды цветных и драгоценных металлов (вольфрам, молибден, серебро, золото, медь, свинец, цинк) в большом количестве добываются в горных штатах Юта, Айдахо, Монтана, Аризона.

Крупное месторождение урана в штате Нью-Мексико делает США одним из мировых лидеров по добыче этого вида сырья. В равнинной части на юге и юго-востоке страны находятся большие запасы нерудного сырья. Это прежде всего огромные фосфориты в штате Флорида.

Некоторых видов полезных ископаемых в стране нет или недостаточно, и США вынуждены импортировать его из других стран. Тем не менее обеспеченность минеральным сырьем очень хорошая, ведь на 75% страна удовлетворяет свои потребности за счет собственных запасов.

США располагают значительными *лесными ресурсами*. Великолепные таежные леса находятся в северо-западных штатах Орегон, Вашингтон, Айдахо и Монтана, занимая почти четверть площади страны.

Водные ресурсы страны вполне достаточны, но распределены по территории страны весьма неравномерно. Наряду с прекрасно водообеспеченными восточными штатами есть районы, испытывающие острый дефицит воды. Это юго-западные штаты Невада, Юта, Аризона, Нью-Мексико. Здесь даже есть пустыни.

Агроклиматические ресурсы США исключительны — огромные площади плодороднейших черноземов, равнинный рельеф на большей части страны, мягкий климат с жарким летом и теплой зимой.

Богатые рекреационные ресурсы и развитая инфраструктура делают страну одним из мировых центров туризма и отдыха. США — молодая стра-

на, поэтому *памятников всемирного наследия* в ней относительно немного. Большинство из них являются памятниками природы. Среди немногих историко-культурных памятников самым знаменитым, несомненно, является огромная статуя Свободы. Кроме нее, можно назвать индейские поселения Чако и Месса-Верде в штате Нью-Мексико, а также старинные испанские укрепления в городе Сан-Хуан (Пуэрто-Рико). Объекты всемирного природного наследия гораздо более многочисленны. Это нацио-



Рис. 75. Гранд-Каньон. В США считают, что тот, кто его не видел, не настоящий американец

нальные парки Йеллоустоун (самый старый национальный парк планеты), Йосемит, Эверглейдс, Гранд-Каньон (рис. 75), Мамонтова пещера — самая длинная на планете.

В целом географическое положение и природные ресурсы являются основой экономического могущества Соединенных Штатов. Это очень благоприятно расположенная страна с богатейшей природой.

4. Население

По численности населения (270 млн) США — третья страна мира. Видимо, Соединенные Штаты и в дальнейшем сохраняют свое место в десятке крупнейших стран, так как темпы естественного прироста населения в США достаточно высоки для развитой страны — 9‰.

Население страны формировалось и формируется главным образом за счет массовой миграции из разных регионов мира, поэтому этнический состав весьма сложный. Американцы США — это конгломерат, включающий более сотни этнических групп: потомки выходцев из многих стран мира и местных индейцев.



Рис. 76. Памятник индейскому вождю по имени Крэзи Хорс



Рис. 77. Иммиграция в США

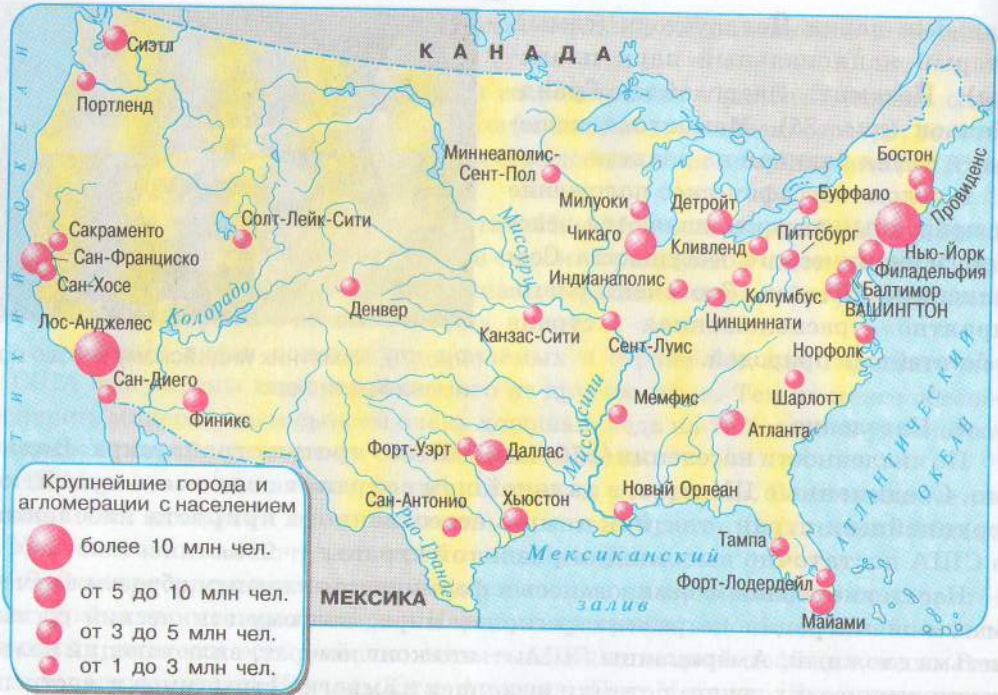


Рис. 78. Крупнейшие города и агломерации США

Правда, роль индейцев в формировании американского этноса невелика, так как для Англо-Америки, в отличие от Латинской Америки, процесс метисации не характерен. Индейцы истреблялись и вытеснялись с их исконных земель в пустынные районы, где и вымирали (рис. 76). В результате коренное индейское население составляет в США не более 1% и оттеснено на периферию американского общества.

Почти 80% населения представляют потомки эмигрантов из Европы. Наиболее значительные этнические группы образовали мигранты из Великобритании, Германии, Италии, Франции, Польши (рис. 77).

Причем из Великобритании в США выезжали не столько англичане, сколько ирландцы. В результате сейчас только в одном Нью-Йорке ирландцев живет больше, чем во всей Ирландии.

Потомки вывезенных из Африки рабов — афроамериканцы — составляют 12% населения страны. Остальные жители страны — это выходцы из Латинской Америки и Азии.

Именно в этих двух группах наблюдаются наиболее высокие темпы прироста населения. К концу XXI века их представители будут составлять большин-



Рис. 79. Центральный парк — единственный островок зелени в центре Нью-Йорка

ство населения США. Это может стать причиной роста социальной напряженности и обострения межэтнических конфликтов.

Религиозный состав также весьма сложен, присутствуют все мировые и многие этнические религии мира. Тем не менее заметно преобладают христиане. Причем хотя примерно одинаковое число приверженцев католицизма и протестантизма, страна считается протестантской.

В политической и экономической жизни США протестанты действительно более активны. Например, в XX веке был всего один президент-католик — Джон Кеннеди.

Плотность населения заметно меньше среднемирового показателя и составляет около 28 чел./км². Размещение населения очень неравномерно. На атлантическом побережье и на берегах Великих озер плотность населения приближается к 350 чел./км². В то же время в горных штатах, а также на Аляске плотность населения в сто раз ниже.



Рис. 80. Центральные кварталы Сан-Франциско (снимок из космоса)

ного пояса» — это северные штаты (причем нужно помнить, что Аляска в США считается не северным штатом, а западным). «Снежный пояс» образуют штаты Монтана, Вайоминг, Северная Дакота. В «солнечный пояс» входят штаты Техас, Флорида и Калифорния. Особенно быстро растет население Калифорнии. Она уже сейчас является самым многонаселенным штатом США. Здесь проживает более 30 млн человек (примерно девятая часть населения страны). По прогнозам, к концу XXI века в этом штате будет проживать более 100 млн человек!

Уровень урбанизации в США высокий, хотя и не рекордный — 75% (рис. 78). Крупнейшими являются Нью-Йорк, Лос-Анджелес и Чикаго (рис. 79, 80).

Иногда Америку называют страной маленьких городов, и это действительно так. Большинство американцев живут в так называемой «одноэтажной Америке» — городках с населением в несколько тысяч человек. Размеры американских городов могут быть очень разными, но уровень комфорта везде высокий.

В стране сложилось несколько десятков крупных городских агломераций. При их слиянии сформировалось три огромных мегалополиса: Восваш, Сансан и Чипитс. Четвертый мегалополис формируется на побережье Мексиканского залива между Хьюстоном и Новым Орлеаном.

Для США, более чем где-либо, характерен процесс субурбанизации — оттока горожан в пригороды. В результате значительная часть населения переселилась в пригородные коттеджные районы. Центральные районы го-

родов пустеют. Часто они заселяются наименее состоятельной частью населения.

ПОВТОРИМ ГЛАВНОЕ

1. США имеют исключительно выгодное географическое положение, богатейшую природу.
2. Этнический и религиозный состав США отличается большой пестротой, что связано с особенностями формирования американского этноса как «нации эмигрантов».
3. Америку называют страной маленьких городов. Однако в ней находится один из крупнейших городов мира — Нью-Йорк.

ПРОВЕРИМ ЗНАНИЯ



1. Сколько штатов в составе страны? Какие штаты последними вошли в состав страны?
2. В чем специфика состава населения страны?
3. Назовите крупнейшие города США.

А ТЕПЕРЬ БОЛЕЕ СЛОЖНЫЕ ВОПРОСЫ



1. В чем состоит исключительная благоприятность географического положения США?
2. Американцы говорят: «Бог любит Америку». В чем заключается географическая составляющая этой любви?
3. В чем причина устойчивой внутренней миграции населения США в штаты «солнечного пояса»?
4. Перечислите известные вам названия американских штатов. Что вы о них знаете?

ПОРАБОТАЕМ С КАРТОЙ



1. С помощью атласа охарактеризуйте состав и размещение минеральных ресурсов США.
2. Найдите на карте все 8 городов-миллионеров США. Какова закономерность их размещения?

§ 17



Соединенные Штаты Америки. Хозяйство, внутренние различия

Вспомните: Что производят известные вам американские компании?

1. Хозяйство

Соединенные Штаты достигли высокого уровня экономического развития довольно давно, еще в конце XIX века. С того времени лидирующее положение США только упрочилось.

Страна не знает равных по объему ВВП. По важнейшим отраслям промышленности и сельского хозяйства США занимают не ниже 3 места в мире. А по численности научного персонала и расходам на исследовательские проекты Соединенные Штаты оставляют далеко позади даже самые высокоразвитые страны.

Заметной тенденцией в развитии хозяйства США является медленное снижение удельного веса материального производства и возрастание роли нематериальной сферы, прежде всего сферы услуг. Не случайно считается, что эта страна ближе всех подошла к постиндустриальному уровню развития.

Соединенные Штаты создали самый крупный в мире **топливно-энергетический комплекс**. В основе его лежит великолепная обеспеченность страны важнейшими видами природного топлива.

Уголь добывается в 15 штатах США. Главные угольные районы связаны с одним из крупнейших в мире Аппалачским бассейном на востоке страны. По разведанным запасам угля, его добыче и экспорту США входит в первую тройку стран.

По добыче нефти она занимает 2 место в мире после Саудовской Аравии, и по добыче газа — тоже 2, но после России. Основные нефтегазоносные поля расположены на юге страны в штатах Техас и Луизиана и на западе — в Калифорнии. Правда, сейчас многие скважины на юге страны законсервированы, добыча нефти практически свернута. Нефтяные запасы южных штатов рассматриваются в качестве стратегического ресурса, своего рода неприкосновенного запаса, на будущее. Самый главный и наиболее перспективный район нефтедо-



Рис. 81. Нефтепровод на Аляске

бычи в США — штат Аляска. Нефть здесь добывается на крайнем севере штата (рис. 81). Это самый северный нефтедобывающий район планеты. Несмотря на высокое место, которое США занимают по добыче нефти и газа, потребности страны удовлетворяются не полностью. Поэтому США закупают значительные объемы нефти в странах Латинской Америки и Персидского залива. Нефть и газ по трубопроводам поступают в США из Канады.

Высокая обеспеченность страны топливными ресурсами определяет ведущую роль тепловой *энергетики* в производстве электроэнергии. ТЭС, использующие все имеющиеся в стране виды топлива, дают более 70% электроэнергии. Равнинный характер большей части рек США не способствует строительству на них гидроэлектростанций. Только на западе, в горной части страны, построено немало число ГЭС (рис. 82). Особенно выделяется крайний северо-западный штат страны — Вашингтон. Здесь на реке Колумбия построен крупный каскад из шести мощных станций. Соединенные Штаты лидируют по выработке электроэнергии на атомных электростанциях. На долю США приходится почти половина суммарной мощности АЭС мира.



Рис. 82. Гидроэлектростанция Пауэлл на реке Колорадо

При этом атомные электростанции дают всего 10% электроэнергии в стране. Это говорит только о том, что США производят просто невероятное количество электроэнергии. Действительно, по объему производства электроэнергии США далеко обгоняют все страны мира.

Черная металлургия долгое время оставалась предметом гордости американцев. Ведь именно в производстве стали США впервые добились мирового лидерства. Более ста лет эта страна сохраняла свои позиции в черной металлургии. Теперь ситуация изменилась. В США, как и в других развитых странах, происходит сокращение производства черных металлов. США уже не мировой лидер по выплавке стали. Черная металлургия не относится к числу высокодоходных отраслей, и производство стали в стране постепенно сокращается.

Главным центром размещения предприятий черной металлургии остается Приозерье — район Великих озер. Приозерье — это своего рода «американский Урал». Недалеко от этого района расположены Аппалачский угольный бассейн и крупные месторождения железной руды. Огромное число машиностроительных предприятий в районе Приозерья являются потребителями стали. Главные центры металлургии — города Питсбург, Кливленд, Буффало, Детройт, Милуоки.

В стране возник новый металлургический район — Приатлантический. Он ориентирован на привозное сырье, прежде всего на высококачественную железную руду.

Цветная металлургия США исключительно разнообразна. США входит в число мировых лидеров по производству почти всех видов цветных металлов. Основные районы размещения предприятий цветной металлургии: горные



Рис. 83. Склад готовой продукции автозавода компании «Форд» в Детройте

штаты, штат Вашингтон и Приатлантический район. Предприятия горных штатов привязаны к месторождениям руд цветных металлов, которых очень много в Кордильерах. В штате Вашингтон производится много дешевой электроэнергии. Поэтому здесь сконцентрированы электроемкие производства по выплавке меди, титана, алюминия.

Предприятия Приатлантического района работают на импортном (в основном из Канады) сырье. В отличие от черной металлургии, цветная развивается весьма успешно.

Важнейшая отрасль обрабатывающей промышленности США — **машиностроение**. В ней занято почти 40% экономически активного населения страны. Соединенные Штаты производят полный список необходимого машинного оборудования. Филиалы американских машиностроительных компаний расположены в десятках стран мира.

Самая «американская» отрасль машиностроения — это автомобилестроение (рис. 83).

Именно в США производство автомобилей было поставлено на конвейер и из полукустарного производства превратилось в отрасль промышленности. Львиную долю автомобилей страны выпускают заводы трех крупнейших автомобильных концернов: «Дженерал моторс», «Форд» и «Крайслер». Автомобильные заводы размещены почти в 20 штатах, но главным «автомобильным цехом» страны было и остается Приозерье.



Рис. 84. Сборочный цех авиационного завода в Сизтле

Столица автомобильной промышленности США — город Детройт (штат Мичиган).

Несмотря на огромные объемы производства автомобилей (около 6 млн в год) США на рубеже 80-х и 90-х годов XX века уступили Японии лидерство в этой области. В настоящее время по выпуску автомобилей Соединенные Штаты (по некоторым данным) находятся уже на 3 месте, пропустив вперед и Германию.

Ключевые позиции в производстве аэрокосмической техники занимают несколько компаний: «Боинг», «Локхид», «Макдонелл Дуглас». Предприятия авиастроения есть во многих районах страны, но особенно велика роль Тихоокеанских штатов — Калифорнии и Вашингтона. Авиационными столицами страны по праву считаются города Сан-Диего и Сиятл (рис. 84).

США долгое время оставались мировым лидером в производстве морских судов, но во второй половине XX века уступили новым лидерам — странам Восточной Азии и Латинской Америки. Судостроительные предприятия, выпускающие очень ограниченное количество судов, расположены на атлантическом побережье, а также в районе Великих озер. Все это касается только производства гражданских судов. По военному судостроению США своего лидирующего положения никому не уступают.

В хозяйстве США огромную роль играют наукоемкие отрасли машиностроения (электронная и электротехническая промышленность). Американская компания «Ай-би-эм» фактически контролирует мировой рынок компьютеров и комплектующих к ним.

США являются неоспоримым лидером в области производства электроники промышленного назначения: автоматизированных производственных линий робототехники и т.п.

Однако в области бытовой электроники американские фирмы не выдерживают конкуренции на мировом рынке и испытывают проблемы даже на внутреннем рынке. Предприятия электронной промышленности находятся как в крупных городах, так и в совсем маленьких, все население которых связано с этим производством. Концентрируются наукоемкие отрасли в знаменитой «Силиконовой долине» в окрестностях Сан-Франциско (штат Калифорния).

США — крупнейший в мире производитель и экспортер оружия. Предприятия, связанные с производством современных систем вооружений, размещены в США достаточно широко. Но основными районами являются штаты Техас и особенно Калифорния.

По объему производства *химической промышленности* США входят в число мировых лидеров. В США развиты все отрасли этой промышленности от основной химии до фармацевтической промышленности и от химии органического синтеза до бытовой химии.

Выделяются два района концентрации предприятий химической промышленности. На северо-востоке страны они работают как на привозных ресурсах, так и на местных, в частности, на отходах черной металлургии. Потребители

летным парком, а аэропорт Хартсфилд-Джексон города Атланты является самым крупным в мире.

Внеэкономические связи. В мировой торговле Соединенные Штаты — один из наиболее активных участников.

Нужно отметить, что доля экспорта в формировании ВВП в США почти в два раза меньше, чем в средней европейской стране. США имеет огромный внутренний рынок, поэтому экспорт из страны относительно мал.

Интересна структура американского экспорта. В международном географическом разделении труда США являются не столько промышленной, сколько аграрной страной. Продукция сельского хозяйства экспортируется в гораздо большем количестве, чем промышленная продукция.

На мировом рынке продается только 15% произведенной в США промышленной продукции. Для сравнения: Германия экспортирует почти 40% своей продукции. Связано это с тем, что крупные американские компании являются транснациональными корпорациями, то есть США уже довольно давно перешли от экспорта продукции к ее зарубежному производству.

В международных экономических связях США гораздо большую роль, чем торговля, играет экспорт капитала. США — крупный инвестор, вкладывающий деньги в экономику как развитых, так и развивающихся стран. Правда, что касается развивающихся стран, то вложения затрагивают почти исключительно отрасли добывающей промышленности. Однако США и сами являются объектом для иностранных инвестиций. Особенно активно ввозится капитал из Японии, которая вкладывает огромные средства в строительство автомобильных заводов, предприятий, производящих бытовую электронику. Многие крупнейшие кинокомпании США субсидируются Японией. Усиливается ввоз капитала в США и из некоторых стран Европы, например из Германии.

2. Внутренние экономические различия

Разнообразие природных условий в такой большой стране, как США, неизбежно приводит к серьезным различиям в уровне развития и хозяйственной специфике различных ее регионов.

В Соединенных Штатах принято выделять 9 экономических районов или, правильнее сказать, групп штатов. Но упрощенно можно говорить о четырех регионах: Северо-Восток, Средний Запад, Юг и Запад (рис. 86).

Северо-Восток — наиболее важный регион в экономике США. Штаты Северо-Востока дают больше половины промышленной продукции и около 40% продукции сельского хозяйства страны. Здесь развиты старые, традиционные для США отрасли промышленности: судостроение, производство электротехники, а также разнообразная химическая, легкая и пищевая промышленность.

Средний Запад — крупный зерновой район страны, производящий главным образом кукурузу и пшеницу. Но здесь также находится и район Приозерья, который, как мы знаем, можно назвать «Американским Уралом» за его насыщен-

страну в единое целое. Поскольку страна вытянута в широтном направлении, сложилась не радиальная, а линейная транспортная сеть. Она состоит из протяженных трансконтинентальных магистралей, пересекающих страну с запада на восток, и многочисленных меридиональных связей между ними.

Все основные виды транспорта (железнодорожный, автомобильный, трубопроводный и речной) играют в перевозках примерно одинаковую роль.

Пожалуй, единственный вид транспорта, который находится в состоянии затяжного кризиса, — это железнодорожный. Сложившаяся в США система автомобильных дорог практически дублирует железнодорожную сеть. Ввиду резкого сокращения железнодорожных перевозок в стране реализуется программа по выходу из кризиса этой отрасли. В частности, проводится техническое перевооружение железных дорог для увеличения скорости перевозок.

Развитие речного транспорта связано с большим количеством рек и озер. Существует разветвленная речная система Миссисипи и ее притоков, а также система Великих озер (рис. 85).

На долю морского транспорта приходится 75% международных перевозок страны. Для этого США предпочитают использовать суда малых стран, плавающих под «дешевыми» флагами (Панама, Либерия).

Крупнейшими портами атлантического побережья являются Нью-Йорк, Новый Орлеан и Филадельфия, а тихоокеанского — Сан-Франциско и Сиэтл.

Как во внешних пассажирских перевозках, так и во внутренних велико значение воздушного транспорта. США располагают самым большим в мире само-



Рис. 85. Такие пароходы плавали по Миссисипи еще в позапрошлом веке

1. Немного истории

Первые поселения европейцев на северо-востоке Северной Америки появились более тысячи лет назад. Их основали викинги. Но они не задержались на этих землях надолго. Колонии викингов довольно быстро пришли в упадок. Согласно одной из версий, викинги не смогли ужиться с местными индейцами и были истреблены.

Вторично эти земли были открыты европейцами в XV веке. Французский мореплаватель Жак Картье исследовал берега Канады спустя всего несколько лет после открытия Колумбом островов Карибского моря.

Активное освоение европейцами территории современной Канады началось только в XVII веке, когда здесь была основана колония Франции. Спустя сто лет в результате войны с Великобританией Франция потеряла эту колонию. Еще через сто лет британская колония Канада была преобразована в доминион* в составе Британской империи. И наконец, еще через столетие Канада получила полную государственную независимость и в настоящий момент является членом Содружества, то есть входит в число независимых стран, которые тем не менее признают номинальным главой государства королеву Великобритании.

Канада — федеративное государство, в состав которого входит 10 провинций и 3 территории (рис. 87).

2. Природные ресурсы

Канада — вторая по площади страна мира. Природа ее богата и разнообразна. Велики запасы практически всех важнейших видов **минерального сырья**. Канада располагает крупными запасами нефти, газа, каменного угля, железной руды, цветных и драгоценных металлов, урана. Это богатство, в сочетании с территориальной близостью к США, привело к тому, что Канада фактически стала сырьевым придатком своего южного соседа.

Канада обладает огромными **водными ресурсами** (рис. 88). Это не только многочисленные крупные и малые реки, но и огромное количество озер самого разного размера. Только северные и внутренние провинции страны испытывают некоторый небольшой дефицит воды.

Хотя одним из символов Канады является кленовый лист, клен — не самая распространенная древесная порода в стране. Почти половина территории Канады занята великолепными хвойными **лесами**. А ведь это половина от площади почти в 10 млн км²! По запасам древесины Канада уступает только двум странам: России и Бразилии.

* **Доминион** (англ. dominion — владение, власть) — государство в составе Британской империи, признававшее главой английского короля. Форму доминиона имела часть бывших английских колоний (Канада, Цейлон и др.), ставших затем независимыми республиками, в том числе и в составе Содружества.



Рис. 86. Экономические районы США

ность металлургическими и химическими предприятиями. «Автомобильной столицей» страны стал Детройт.

Юг еще не так уж и давно считался только сельскохозяйственным регионом. Здесь производится хлопок, рис, арахис, табак. Однако открытие в конце XIX века крупных запасов нефти изменило облик района. Сейчас, правда, добыча нефти прекращена, но Юг по-прежнему остается крупнейшим центром нефтепереработки страны. В последние десятилетия появились предприятия, связанные с новейшими технологиями, в частности аэрокосмической промышленности.

Запад страны, всегда бывший наиболее отсталой, неразвитой и даже дикой окраиной страны, в последней четверти XX века полностью изменился. Сейчас это наиболее быстро развивающийся район США. Основу его процветания составляют наукоемкие отрасли промышленности, в том числе и оборонной: электроника, авиационная и космическая техника и т.д. Западные штаты займут то место в экономике США, которое занимают северо-восточные штаты. Это хорошо согласуется с общемировой тенденцией смещения центра человеческой цивилизации с берегов Атлантики к берегам Тихого океана.

ПОВТОРИМ ГЛАВНОЕ

1. США — лидер мирового хозяйства. Страна играет огромную роль не только в экономической, но и политической жизни планеты.
2. США располагают огромным внутренним рынком, в то время как экспорт относительно невелик.
3. Сельское хозяйство США организовано очень рационально. Территориально его основу образуют несколько специализированных сельскохозяйственных поясов.
4. Внутренние различия позволяют выделить на территории США четыре экономических района.

ПРОВЕРИМ ЗНАНИЯ

1. В производстве каких видов продукции США — мировой лидер? 2. Назовите крупнейшие города каждого из экономических районов США. 3. Какие виды продукции американских производителей вам известны?

А ТЕПЕРЬ БОЛЕЕ СЛОЖНЫЕ ВОПРОСЫ



1. Какие факторы способствовали превращению США в лидера мировой экономики? 2. Приведите примеры перехода США от экспорта продукции к ее зарубежному производству. 3. Почему именно Северо-Восток страны стал наиболее важным экономическим центром страны?

ПОРАБОТАЕМ С КАРТОЙ



1. С помощью атласа определите пять главных нефтяных штатов страны. 2. На основе анализа экономической карты США покажите различия в специализации машиностроения экономических районов страны.

§18



Канада. Географическое положение, ресурсы и население

Вспомните: 1. Что для вас связано со словом «Канада»? 2. На какую страну мира по природным условиям больше всего похожа Канада?

КРАТКИЕ СВЕДЕНИЯ



Площадь: 9 958 319 км²
 Население: 32,8 млн чел. (2003)
 Столица: Оттава
 Государственный строй:
 страна в составе Содружества
 Государственное устройство: федерация
 Национальная валюта: канадский доллар
 ВВП на душу населения: 22 820 долл. США (2003)
 Место в мире по объему ВВП — 9



медь, цинк, свинец, никель. А по выплавке алюминия Канаде принадлежит 2 место в мире. В отличие от цветной, черная металлургия, являющаяся менее престижной и доходной отраслью, находится под контролем канадских компаний.

Машиностроение, в котором занята почти треть экономически активного населения, дает 30% ВВП. Отрасль практически полностью контролируется капиталом США. Фактически канадские машиностроительные заводы — это филиалы американских компаний, производящих оборудование для горнодобывающей и лесной промышленности, металлургии, энергетики и сельского хозяйства, а также продукцию автомобилестроения.

Канада отличается крупной **лесной промышленностью**, опирающейся на собственные ресурсы (рис. 92). Особенно развита в Канаде целлюлозно-бумажная промышленность. Для ее предприятий, помимо древесины, необходимы также вода и энергия. Ну а воды и энергии в стране достаточно. Канада — ведущий экспортер бумаги, пиломатериалов. А по производству и экспорту газетной бумаги является мировым лидером. Продукция лесной промышленности экспортируется в США.

Канада имеет высокоразвитое **сельское хозяйство**. Страна полностью обеспечивает себя продовольствием и более половины всей сельскохозяйственной продукции экспортирует.

Если не брать в расчет традиционные для коренного населения специфические виды сельского хозяйства: промысел оленя, пушного и морского зверя, главное направление сельского хозяйства Канады — земледелие.

Хотя Канада обладает развитым животноводческим комплексом, на мировом рынке она известна прежде всего как крупный экспортер пшеницы.

Значение **транспорта** в хозяйстве Канады велико не только в силу больших размеров страны, но и ее экспортной направленности. Транспортная сеть имеет линейный характер и вытянута вдоль южной границы, границы с США. Это фактически выводные пути из глубинных районов, в которых ведется разработка месторождений минерального сырья к портам тихоокеанского и атлантического побережий. Кроме того, меридианальные ответвления от этих магистралей ведут на территорию США, чья промышленность использует минеральные богатства Канады.

В грузообороте главную роль играет железнодорожный транспорт, а в пассажирообороте — автомобильный. Велико значение трубопроводного транспорта в грузообороте страны. Канада пересечена с севера на юг системой нефте- и газопроводов. Часть из них проложена к центрам нефтепереработки на западе страны, а часть уходит на территорию США.

Заметную роль играют также морской и воздушный транспорт.

Канада занимает особое положение в системе мировой **торговли**. Структура канадского экспорта отличается от экспорта большинства развитых стран. В ней преобладает продукция добывающей промышленно-



Рис. 87. Провинции Канады

Около 40% территории Канады лежит севернее 60° с.ш. Эти площади относятся к районам Севера и Крайнего Севера и отличаются весьма суровым климатом. Однако на остальной территории страны ситуация иная. **Агроклиматические ресурсы** этой части Канады могут быть оценены очень высоко. Здесь, в степях, имеются плодороднейшие черноземы, а климат достаточно мягкий и влажный. Всего 7% территории страны используется в земледелии. Тем не менее Канада входит в число крупнейших производителей и экспортеров сельскохозяйственной продукции.




Рис. 88. Ниагарский водопад находится на границе между Канадой и США

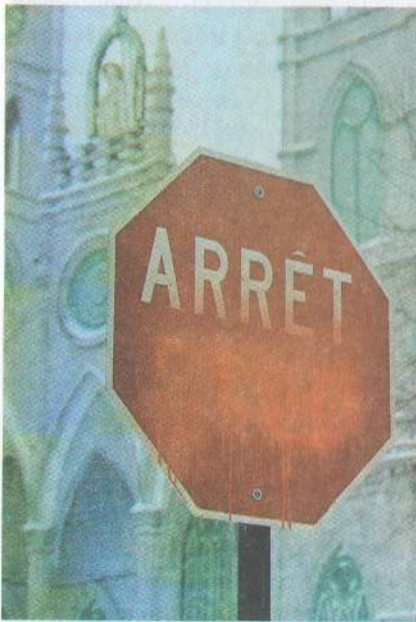


Рис. 89. Так франкоязычные жители Квебека боролись с английскими вывесками и дорожными знаками

Рекреационные ресурсы страны довольно скромны. В Канаде немного *объектов всемирного наследия* — всего 11. Пять из них — это памятники культуры, среди которых Анс-о-Медоу — место высадки викингов, достигших материка за 500 лет до Колумба, старинный городок Любенбург, исторический центр города Квебека. Среди природных памятников несколько национальных парков, из которых самым известным является Вуд-Баффало. В районе крупных палеонтологических раскопок находится Парк динозавров.

3. Население

При огромной площади Канада имеет не слишком большую численность населения — около 29 млн человек. Темпы роста населения Канады довольно велики и составляют почти 10‰. Правда, нужно помнить, что почти треть этого роста обеспечивается за счет продолжающейся миграции в Канаду.

Канада — страна переселенческого капитализма. Это наложило свой отпечаток на состав населения. Как и в США, он крайне сложен. Два этноса составляют почти 70% населения Канады. Это англоканадцы, доля которых в населении страны близка к 40%, и франкоканадцы — около 30%. Все остальное население представлено потомками эмигрантов из многих стран Европы, а также местным коренным населением: индейцами и эскимосами.

Проблема франкоканадского национализма — одна из самых острых в современной Канаде (рис. 89). В конституции страны, принятой еще в 1867 году, двунациональный характер государства не получил соответствующего отражения. В результате франкоканадцы стали чувствовать себя людьми «второго сорта». Франкоязычное население ком-

пактно проживает в провинции Квебек, в которой находится крупнейший город страны — Монреаль. Население провинции неоднократно высказывалось в пользу предоставления франкоканадцам равных прав с англоканадцами. В 1995 году в Квебеке был проведен референдум* по вопросу о полной независимости провинции. Его успех означал распад Канады на два независимых государства. Однако с перевесом всего в 1% голосов победили сторонники сохранения Квебека в составе Канады.



Рис. 90. Канада — северная страна

Сразу после этого референдума правительство Канады объявило об особом статусе Квебека и наделило его дополнительными конституционными правами. В результате острота проблемы несколько снизилась.

Большинство жителей Канады (45%) являются приверженцами католицизма. Чуть меньше жителей страны (41%) исповедуют различные течения протестантизма.

Канада — северная страна, на значительной части которой природные условия отличаются большой суровостью (рис. 90). Это определяет характер размещения населения. Более 90% населения живет в юго-восточной части страны, в районе Великих озер и в долине реки Святого Лаврентия. Здесь же расположены и крупнейшие города Канады (рис. 91). Уровень урбанизации очень высок — более 77%. В Канаде находятся три города-миллионера.

Канада — страна, отличающаяся очень высоким уровнем жизни, а также значительным образовательным и профессиональным потенциалом населения.

4. Хозяйство

Хозяйство страны отличает явное преобладание отраслей *добывающей промышленности* над обрабатывающей промышленностью. Главные отрасли добывающей промышленности — газовая, нефтяная и лесная.




Рис. 91. Столица Канады — Оттава

* *Референдум* (от лат. referendum — то, что должно быть сообщено) — форма принятия законов или решение наиболее важных вопросов государственной жизни путем всеобщего голосования.



Рис. 92. Экономическая карта Канады

Канада является крупным мировым экспортером урана, никеля, цинка, железной руды, золота, серебра. Добывающая промышленность дает более трети всего объема ВВП Канады. Основные потоки сырья идут на юг, в США.

В **энергетике** Канады преобладают тепловые электростанции, дающие более 85% энергии. Наибольшую роль в производстве электроэнергии играют газ и нефть. По выработке электроэнергии Канада входит в число лидеров, а по производству электроэнергии на душу населения занимает одно из первых мест в мире.

Цветная **металлургия** Канады контролируется иностранным капиталом, прежде всего английским и американским. В стране выплавляется

медь, цинк, свинец, никель. А по выплавке алюминия Канаде принадлежит 2 место в мире. В отличие от цветной, черная металлургия, являющаяся менее престижной и доходной отраслью, находится под контролем канадских компаний.

Машиностроение, в котором занята почти треть экономически активного населения, дает 30% ВВП. Отрасль практически полностью контролируется капиталом США. Фактически канадские машиностроительные заводы — это филиалы американских компаний, производящих оборудование для горнодобывающей и лесной промышленности, металлургии, энергетики и сельского хозяйства, а также продукцию автомобилестроения.

Канада отличается крупной **лесной промышленностью**, опирающейся на собственные ресурсы (рис. 92). Особенно развита в Канаде целлюлозно-бумажная промышленность. Для ее предприятий, помимо древесины, необходимы также вода и энергия. Ну а воды и энергии в стране достаточно. Канада — ведущий экспортер бумаги, пиломатериалов. А по производству и экспорту газетной бумаги является мировым лидером. Продукция лесной промышленности экспортируется в США.

Канада имеет высокоразвитое **сельское хозяйство**. Страна полностью обеспечивает себя продовольствием и более половины всей сельскохозяйственной продукции экспортирует.

Если не брать в расчет традиционные для коренного населения специфические виды сельского хозяйства: промысел оленя, пушного и морского зверя, главное направление сельского хозяйства Канады — земледелие.

Хотя Канада обладает развитым животноводческим комплексом, на мировом рынке она известна прежде всего как крупный экспортер пшеницы.

Значение **транспорта** в хозяйстве Канады велико не только в силу больших размеров страны, но и ее экспортной направленности. Транспортная сеть имеет линейный характер и вытянута вдоль южной границы, границы с США. Это фактически выводные пути из глубинных районов, в которых ведется разработка месторождений минерального сырья к портам тихоокеанского и атлантического побережий. Кроме того, меридианальные ответвления от этих магистралей ведут на территорию США, чья промышленность использует минеральные богатства Канады.

В грузообороте главную роль играет железнодорожный транспорт, а в пассажирообороте — автомобильный. Велико значение трубопроводного транспорта в грузообороте страны. Канада пересечена с севера на юг системой нефте- и газопроводов. Часть из них проложена к центрам нефтепереработки на западе страны, а часть уходит на территорию США.

Заметную роль играют также морской и воздушный транспорт.

Канада занимает особое положение в системе мировой **торговли**. Структура канадского экспорта отличается от экспорта большинства развитых стран. В ней преобладает продукция добывающей промышленно-

сти, сырье, полуфабрикаты, а также сельскохозяйственная продукция. В импорте — готовая промышленная продукция и промышленное оборудование.

Крупнейшим торговым партнером Канады являются США. Это определяется сложившимися между этими странами разделением труда и отношениями в области инвестиций. Так, инвестиции США в экономику Канады составляют более 80% всех иностранных капиталовложений. Поэтому канадская экономика фактически и является частью экономики США.

ПОВТОРИМ ГЛАВНОЕ

1. Канада — одна из богатейших в природно-ресурсном отношении стран мира.
2. В хозяйстве Канады, наряду с отраслями обрабатывающей промышленности, большую роль играют добывающие отрасли и сельское хозяйство. Это и есть признаки страны переселенческого капитализма.
3. Экономика Канады практически срослась с экономикой США.



ПРОВЕРИМ ЗНАНИЯ

1. В чем причина высокой концентрации населения страны вдоль границы с США? 2. Назовите крупнейшие города Канады. 3. Расскажите о национальном составе населения Канады.



А ТЕПЕРЬ БОЛЕЕ СЛОЖНЫЕ ВОПРОСЫ

1. Охарактеризуйте географическое положение Канады. 2. Выделите в характере размещения природных ресурсов и населения Канады черты, сближающие ее с Россией. 3. Какова причина тесной связи экономик Канады и США? 4. Какие межэтнические проблемы характерны для Канады?



ПОРАБОТАЕМ С КАРТОЙ

С помощью атласа сравните географическое положение США и Канады.

ЛАТИНСКАЯ АМЕРИКА

§ 19



Географическое положение, ресурсы и население

Вспомните: Что означает термин «транзитное положение»?

Регион Латинской Америки включает все страны, лежащие к югу от США. Это 46 стран, из которых почти треть — это колониальные владения или страны, находящиеся в иных формах зависимости от европейских стран. Кроме Гвианы, — крупной территории, подконтрольной Франции, — все остальные зависимые территории представляют собой маленькие островки в Карибском море.

1. Географическое положение

В прошлом путь из Европы в Азию лежал через пролив Дрейка, вокруг южной оконечности Южной Америки. С созданием Панамского канала ситуация коренным образом изменилась. Сейчас большинство судов идут через канал, и значит, важнейший морской путь теперь проходит через Латинскую Америку. Таким образом, Латинская Америка занимает выгодное транзитное положение между Европой и Азией.

Латинская Америка — вытянутый и узкий регион. Поэтому почти все страны Латинской Америки, кроме Парагвая и Боливии, имеют выход к морю. Приморское положение является важным элементом географического положения Латинской Америки (рис. 93).

Почти все страны Латинской Америки получили независимость еще в начале XIX века. Регион находится в непосредственной близости от крупнейшей промышленной державы мира — США, что играет важную роль в жизни Латинской Америки. Поэтому, обособившись от Европы, латиноамериканские страны почти сразу попали в сферу ее влияния. Между США и странами Латинской Америки идет интенсивный торговый обмен. Однако Соединенные



Рис. 93. Субрегионы Латинской Америки

Штаты, имеющие экономические интересы в Латинской Америке, стремятся контролировать и политическую ситуацию в регионе.

К несомненным плюсам можно отнести достаточно спокойную политико-географическую ситуацию в регионе. Латиноамериканские страны урегулировали почти все территориальные споры, а однородность населения Латинской Америки не способствует возникновению серьезных конфликтов между странами.

В целом можно отметить, что географическое положение региона в основном благоприятно и способствует его нормальному развитию.

2. Природные ресурсы

Интересно, есть ли регион, про который нельзя было бы сказать, что его ресурсы богаты и разнообразны? Тем не менее эти слова точно характеризуют ситуацию с ресурсами в Латинской Америке.

Здесь открыты и активно используются богатейшие запасы разнообразных *полезных ископаемых*. А среди них особенно велики рудные ресурсы. Главное богатство Латинской Америки — медные руды. В Латинской Америке сосредоточено около 40% мировых запасов меди. Их месторождения, расположенные в Андах, образуют так называемый «медный пояс». На оси этого пояса находится Чили. Крупные медные месторождения, цепочкой протянувшиеся с севера на юг, сделали Чили одной из богатейших стран мира.

К рудным богатствам региона относятся также олово, серебро, золото, вольфрам, свинцово-цинковые, марганцевые и ртутные руды. Месторождения бокситов на севере Южной Америки составляют почти четверть мировых запасов. Ниобий, литий, молибден, уран, железная руда, сера, нефть — не менее ценные полезные ископаемые. Список их может быть продолжен.

Латинская Америка — один из наиболее крупных нефтеносных районов планеты. Нефть сосредоточена главным образом на берегах Карибского моря и Мексиканского залива. Основной объем добычи нефти приходится на сушу, но все больше ее добывают на шельфе.

Регион исключительно богат *водными ресурсами*. За исключением засушливой Мексики, здесь весьма влажный климат, много крупных и полноводных рек.

Самая полноводная река мира — Амазонка несет в океан воды больше, чем крупнейшие реки всех других материков, вместе взятых. Бразилия, по территории которой и протекает Амазонка, располагает наибольшим объемом речного стока, приходящегося на душу населения. И это благодаря только одной реке!

Огромны *лесные ресурсы* Латинской Америки, где сосредоточено более половины площади лесов мира. Лесистость некоторых стран очень велика. Например, более 80% площади Суринама покрыто лесом! Можно сказать, что лес — одно из главных богатств региона.

Агроклиматические ресурсы очень разнообразны, поскольку регион простирается с севера на юг более чем на 10 тыс. км. Однако почти везде эти ресур-

сы весьма благоприятны. В тропических районах жаркий и влажный климат сочетается с достаточно хорошими почвами. Это позволяет выращивать полный спектр культур жаркого пояса. А в южной части региона распространены плодороднейшие степные черноземы, позволяющие выращивать зерновые культуры, и прежде всего пшеницу.

К западному побережью Латинской Америки примыкает одна из крупнейших зон мирового промышленного рыболовства.

Латинская Америка располагает богатейшими рекреационными ресурсами. Здесь насчитывается более ста **объектов всемирного наследия**. По их числу регион уступает только Европе и Азии. Наибольшее их число расположено в Мексике, Бразилии и Перу. Среди объектов культурного наследия выделяют памятники доколумбовой и послеколумбовой эпохи. Единственный памятник новейшего времени — столица Бразилии — город Бразилиа. Почти треть объектов всемирного наследия являются памятниками природы (рис. 94). Это и самые большие на планете водопады, и массивы не тронутых человеком экваториальных лесов, и горные национальные парки Анд.

3. Население

Численность населения Латинской Америки составляет около 600 млн человек. Крупнейшими странами региона являются Бразилия (5 место в мире) и Мексика (11 место). Темпы естественного прироста населения высоки, колеблются от 15 до 29‰. Население растет быстро, однако медленнее, чем население стран Африки и большинства стран Азии.



Рис. 94. Национальный парк Уаскаран

Население латиноамериканских стран складывалось в результате сложного смешения нескольких расовых групп (рис. 95, 96, 97). Тем не менее его состав отличается сравнительной однородностью. Во всех странах преобладают представители смешанных рас: метисы, мулаты, в меньшей степени — самбо. Метисация в странах Латинской Америки привела к возникновению достаточно однородного населения.

По мнению некоторых специалистов, можно говорить о молодой латиноамериканской расе или латиноамериканском этносе, который сейчас находится в процессе формирования. Некоторые различия между странами существуют. К странам, население которых в основном имеет европеоидные черты, относятся Мексика, Аргентина, Уругвай, Чили. Индейские черты наиболее заметны в облике людей, населяющих Боливию, Колумбию, Перу, Гаити и Ямайку —



Рис. 95. Шарманщик на улице



Рис. 96. Житель Ямайки



Рис. 97. Солдат боливийской армии со своим питомцем

странах, в которых преобладают потомки выходцев из Африки. Национальным меньшинством в странах Латинской Америки оказалось коренное индейское население. Только в Боливии и Гватемале индейское население составляет больше половины населения.

Впечатление об однородности населения усиливает языковая и религиозная общность народов региона. Абсолютное большинство населения региона говорит на языках романской группы. При этом на португальском языке говорит население крупнейшей страны региона — Бразилии, а на испанском — население почти всех остальных стран.

Исключений немного. В Суринаме и в некоторых островных странах говорят на голландском языке, на Ямайке — на английском. Есть и франкоязычные страны. Однако это не нарушает общей картины, так как население этих стран невелико.

Жители Латинской Америки — католики, кроме живущих на Ямайке, в Суринаме и в маленьких островных странах Карибского моря. В этом регионе проживает почти половина католиков мира.

Здесь же находится самая большая по населению и площади католическая страна мира — Бразилия. Среди племен лесных индейцев распространены древние традиционные дорелигиозные культы. Однако небольшая численность лесных индейцев и оторванность их от жизни стран позволяет говорить о Латинской Америке как о регионе с почти стопроцентно христианским населением.



Рис. 98. Сан-Паулу — по некоторым данным, второй по числу жителей город планеты

Размещение населения крайне неравномерное. Большинство сосредоточено по берегам океанов и крупных рек. Высокогорья и огромные лесные массивы почти лишены населения. В результате плотность населения в регионе ниже среднемирового уровня почти в два раза.

Уровень урбанизации высокий, такой же, как в развитых странах, и составляет около 72%. Крупнейшие города региона: Мехико, Рио-де-Жанейро, Сан-Паулу — входят в первую десятку самых больших городов мира (рис. 98).

ПОВТОРИМ ГЛАВНОЕ

1. Латиноамериканские страны довольно успешно разрешили территориальные споры, благодаря чему регион лишен серьезных очагов международной напряженности.
2. Главные богатства Латинской Америки — разнообразные рудные полезные ископаемые, нефть и лес.
3. Этнический, языковой и религиозный состав населения достаточно однороден.



ПРОВЕРИМ ЗНАНИЯ

1. Каково происхождение названия «Латинская Америка»?
2. Как формировалось население этого региона?
3. Назовите крупнейшие города Латинской Америки.
4. Расскажите о расовом составе населения Латинской Америки.



А ТЕПЕРЬ БОЛЕЕ СЛОЖНЫЕ ВОПРОСЫ

1. Какова ваша оценка факта территориальной близости Латинской Америки к США?
2. В чем причина высокой однородности состава населения стран Латинской Америки?
3. Почему в регионе отсутствуют крупные очаги международной напряженности?
4. В чем причина быстрого роста городов Латинской Америки?



ПОРАБОТАЕМ С КАРТОЙ

1. Какие страны Латинской Америки получили преимущества после открытия Панамского канала, а какие эти преимущества потеряли?
2. С помощью карты плотности населения охарактеризуйте размещение населения Латинской Америки.

§20



Хозяйство и внутренние различия

Вспомните: Какую продукцию, поступающую к нам из стран Латинской Америки, вы знаете?

1. Хозяйство

Все страны Латинской Америки относятся к группе развивающихся. Уровень их развития заметно выше, чем африканских стран и многих стран Азии. Объяснить это можно длительным периодом независимого развития латиноамериканских стран, ведь большая часть их завоевала свободу еще в начале XIX века.

Еще одна причина состоит в том, что эти страны давно попали в сферу экономических и политических интересов США. Эта страна приложила немалые усилия для того, чтобы соседние страны были бы стабильными в политическом и экономическом отношении и, разумеется, занимали бы подчиненное положение. Как бы то ни было, но некоторые страны региона в экономическом отношении приближаются к странам Европы, правда, к наименее развитым из них.

Главной отраслью промышленности региона остается *горнодобывающая*. И это понятно, ведь недра Латинской Америки весьма богаты полезными ископаемыми, а у самых границ региона находятся США, промышленность которых поглотит любое количество ресурсов, сколько бы их ни было ввезено в страну. Особенно выделяется нефтяная промышленность Венесуэлы, Эквадора и Мексики (рис. 99). Венесуэла является единственной страной — членом ОПЕК в Новом Свете. Огромное значение на международном рынке ресурсов имеют чилийская медь, кубинский никель, бокситы из Ямайки.

Крупную добычу железной руды ведет Бразилия, но значительную ее часть страна превращает в сталь самостоятельно. В целом же для стран Латинской Америки характерен очень широкий спектр отраслей добывающей промышленности.

Важной характерной чертой современного положения в экономике многих стран региона является возникновение и развитие обрабатывающей про-



Рис. 99. Нефтедобыча на шельфе Карибского моря

мышленности. Этот процесс наиболее активно идет в Мексике, Бразилии и Аргентине, безусловных экономических лидерах в регионе. В обрабатывающей промышленности этих стран особенно выделяется **машиностроение**.

Автомобилестроение развито в Аргентине и Бразилии. Конечно, это большей частью сборка устаревших моделей американских и европейских производителей. Но на внутреннем рынке Латинской Америки эти автомобили пользуются большим спросом. Мексика выпускает приборы, широкий спектр изделий электроники и электротехники. Правда, и в этом случае речь идет о сборочных производствах американских фирм.

Главная машиностроительная держава Латинской Америки — Бразилия выпускает широчайший спектр машинного оборудования.

Это электроника (в том числе и микроэлектроника), космические спутники связи, самолеты и морские суда. В основном бразильская продукция реализуется в странах Латинской Америки, но ведь это десятки стран с населением несколько сотен миллионов человек! Для них Бразилия не является, как для европейцев, «страной кофе», а страной, производящей прежде всего машины и оборудование.

Традиционными для региона отраслями промышленности являются **легкая и пищевая**, то есть отрасли, перерабатывающие продукцию сельского хозяйства. Так, отраслями международной специализации Бразилии являются кожевенно-обувная, текстильная и особенно сахарная промышленность, а для степных стран: Аргентины и Уругвая — продукция мясной промышленности.

Сельское хозяйство региона, как и большинства развивающихся стран вообще, отличается наличием двух секторов. Это, во-первых, товарное, имеющее большое экспортное значение, плантационное хозяйство. Главными отраслями специализации для латиноамериканских стран являются производство кофе, сахарного тростника, хлопка, пшеницы, риса. Бразилия занимает 1 место в мире по экспорту сои, почти весь урожай которой идет в США. И конечно, нельзя забывать про старое прозвище многих стран региона — «банановая республика». Действительно, бананы — важная статья экспорта для многих стран региона. К товарному сектору можно отнести и интенсивное пастбищное животноводство, главным образом мясного направления.

Второй сектор сельского хозяйства включает потребительское (продовольственное) сельское хозяйство, которое, не имея экспортного значения, кормит население региона. Главные продовольственные культуры Латинской Америки — кукуруза, картофель, фасоль.

Для сельского хозяйства Латинской Америки характерно сочетание передовых высокотехнологичных производств, появившихся в результате проведения «зеленой революции» и старых, исчезнувших во многих других регионах форм землепользования. Так, для региона до сих пор характерны так называемые латифундии, являющиеся, по сути, крупными помещичьими землевладениями, в которых крестьяне присутствуют в качестве арендаторов.

Транспорт. Недостаточная транспортная освоенность территории Латинской Америки является серьезной помехой на пути развития региона. Горы и огромные лесные массивы затрудняют создание сети наземного транспорта. Железные дороги, построенные еще в XIX веке, отличаются низким уровнем технического оснащения. Железнодорожная сеть имеет отчетливый колониальный характер, то есть представлена выводными дорогами, предназначенными для быстрой доставки сырья из центральных районов стран к крупным портам. Между собой эти дороги не связаны и не образуют сети.

В настоящее время быстро развивается автомобильный транспорт, однако густота дорожной сети явно недостаточна. Существуют только две пересекающиеся трансконтинентальные магистрали: Панамериканское шоссе, протянувшееся через весь регион с севера на юг, и Трансамазонская магистраль, пересекающая Амазонию с запада на восток.

Во внутренних пассажирских и грузовых перевозках огромную роль играет речной транспорт и воздушный. Поскольку большинство стран имеет выход к океану, во внутренних перевозках немалое значение принадлежит и морскому транспорту.

2. Внутренние различия

В Латинской Америке выделяются несколько крупных субрегионов: страны бассейна Амазонки и Ла-Платской низменности, Андские (иногда называемые Андийскими) страны, Центральная Америка и Вест-Индия. Отдельный субрегион образует Мексика.

Страны Бассейна Амазонки и Ла-Платской низменности — это Бразилия и страны, примыкающие к ней с севера и юга. Большинство стран этого региона (Бразилия, Аргентина, Уругвай) сделали немалые успехи по части развития промышленности, причем не только добывающей, но и обрабатывающей. Кроме того, они — крупные производители продукции земледелия и животноводства, причем эти отрасли имеют важное экспортное значение.

Северные страны субрегиона (Суринам, Гайана и Гвиана) располагают огромными лесными ресурсами. Однако они не специализируются на экспорте



Рис. 100. Водопад Игуасу

лизиаций на равнинах Южной Америки не было, поэтому исторические памятники региона относятся к послеколумбовой эпохе. Это исторические центры городов Парамарибо (Суринам), Кордова (Аргентина), Ору-Прету и Диамантина (Бразилия); средневековые миссии иезуитов в Парагвае и Аргентине. Знаменитыми на весь мир природными объектами региона являются водопад Игуасу Центральной Амазонии (Бразилия) (рис. 100) и национальный парк Лос-Гласьярес (Аргентина) и охраняемый комплекс лесов.

Андские страны располагаются относительно узкой полосой, протянувшейся вдоль оси горной системы Анд на многие тысячи километров с севера на юг. Главное богатство этих стран — разнообразные минеральные ресурсы самого различного происхождения: от нефти до руд многих металлов, и среди них прежде всего медь. Экспорт минерального сырья, а также продукции тропического земледелия (кофе, бананы, сахарный тростник) — основа экономики стран. А Перу — один из мировых лидеров в морском рыболовстве. Наиболее развитыми странами этого субрегиона называют Венесуэлу и Чили. К числу наименее развитых относят Эквадор и Боливию.

В Андах находится треть всех объектов всемирного наследия Латинской Америки. Это прежде всего индейские города доколумбовой эпохи: столица империи инков Тиуанако (Боливия) и Мачу-Пикчу (рис. 101) (Перу). На весь мир знамениты гигантские рисунки в пустыне Наска (Перу). К временам испанского владычества относятся исторические центры городов Сукре (Боливия), Вальпараисо (Чили), Картахена (Колумбия), Кито (Эквадор), Лима (Перу). Природными памятниками региона являются Галапагосские острова (Эквадор) и национальный парк Уаскаран (Перу).

Центральная Америка и Вест-Индия. Центральная Америка — это группа стран, расположенных на Панамском перешейке, соединяющем Северную и Южную Америку. Вест-Индия — множество островных стран Карибского

древесины. Суринам и Гайана обладают крупными запасами бокситов. Это алюминиевое сырье служит основой их экспорта.

Наименее развитой страной субрегиона является Парагвай — типичная аграрная страна с преобладанием потребительского типа сельского хозяйства. Это одна из наиболее отсталых стран всей Латинской Америки.

По числу объектов всемирного наследия в регионе доминируют Бразилия и Аргентина — крупные страны с богатой историей и разнообразной природой. Древних индейских цивили-

бассейна. Они относительно малы и не отличаются высоким уровнем экономического развития. Основа их экономики — тропическое сельское хозяйство, производящее в основном бананы и кофе. Кроме того, важную роль играют их прекрасные рекреационные возможности. Наиболее благополучной страной является Коста-Рика, а Гаити, как и Парагвай, — самые отсталые страны Латинской Америки.

Регион, состоящий из множества небольших стран, отличается древней историей, богатой и разнообразной природой. Здесь немало исторических памятников разных эпох. Из объектов всемирного наследия доколумбовой эпохи можно назвать Копан — древний город цивилизации майя (Гондурас). Но особенно много памятников колониальных времен. Это старинные испанские города Гавана и Сантьяго (рис. 102) (Куба), Санто-Доминго (Доминиканская Республика), Портобелло (Панама). К числу исторических памятников относится и одна из самых старых в Америке кофейных плантаций (Куба). Много в регионе и природных памятников, среди которых самым известным является морской национальный парк Барьерного рифа (Белиз).

Мексика — одна из наиболее развитых стран Латиноамериканского региона. По ряду экономических показателей она может соревноваться с некоторыми странами Европы. Мексика активно из всех стран Латинской Америки эксплуатирует свои рекреационные ресурсы и является одной из самых привлекательных с точки зрения международного туризма стран мира. Мексика — еще и крупная промышленная страна, обладающая почти всеми видами необходимых отраслей обрабатывающей промышленности. Экономика Мексики в чем-то схожа с экономикой Канады. Она также в большой степени подконтрольна американскому капиталу и практически срослась с американской экономической системой.

Мексика не имеет себе равных в Америке по числу объектов всемирного наследия. В горах Сьерра-де-Сан-Франциско есть великолепные образцы наскальной живописи доисторических времен. Огромное число туристов привлекают руины городов империи ацте-



Рис. 101. Горная крепость инков Мачу-Пикчу



Рис. 102. Старая Гавана (Куба)



Рис. 103. Исторический центр Гвадалахары (Мексика)

ков в центральной части страны: Паленке, Теоуакан, Чичен-Ица. На юге страны сохранились города империи майя: Каалакмул и Кампече. И конечно, как везде в Латинской Америке, много памятников времен испанского господства. Это старинные кварталы Мехико, Гвадалахары (рис. 103), Морелии. На склонах вулкана Попокатепетль сохранился иезуитский монастырь XVI века.

ПОВТОРИМ ГЛАВНОЕ

1. Уровень экономического развития стран Латинской Америки заметно выше, чем в странах Африки и большинстве стран Азии.
2. В странах Латинской Америки наряду с добывающей промышленностью все большую роль играют различные отрасли машиностроения.
3. Сельское хозяйство региона включает два сектора: потребительское сельское хозяйство и товарное.
4. Неразвитость сети наземного транспорта является серьезным тормозом в развитии стран региона.

ПРОВЕРИМ ЗНАНИЯ

1. Какая продукция хозяйства Латинской Америки широко известна во всем мире? 2. Какие субрегионы выделяются в Латинской Америке? 3. Назовите наиболее известные объекты всемирного наследия Латинской Америки.

А ТЕПЕРЬ БОЛЕЕ СЛОЖНЫЕ ВОПРОСЫ

1. Какие отрасли машиностроения играют большую роль в хозяйстве стран Латинской Америки? 2. Что можно сказать о горнодобывающей промышленности региона? 3. В чем различия между товарным и потребительским сектором сельского хозяйства Латинской Америки? 4. С чем связана недостаточная развитость сети наземного транспорта в регионе?

§21



Федеративная Республика Бразилия. Географическое положение, ресурсы и население

Вспомните: О чем вам говорит название страны «Бразилия»?

КРАТКИЕ СВЕДЕНИЯ



Площадь: 8 511 996 км²
Население: 182,0 млн чел. (2003)
Столица: Бразилиа
Государственный строй: республика
Государственное устройство: федерация
Национальная валюта: реал
ВВП на душу населения: 2 590 долл. США (2003)
Место в мире по объему ВВП — 8



1. Немного истории

По исторической случайности Бразилия оказалась единственной португальской колонией в Новом Свете. Произошло это в самом начале XVI века. На протяжении нескольких столетий Бразилия вместе с Индией считалась крупнейшей и богатейшей колонией мира. Главным богатством Бразилии были алмазы, ценные породы дерева и особенно золото. В XVIII столетии она занимала 1 место в мире по вывозу этих товаров.

Бразилия получила независимость в начале XIX века, как и большинство стран Латинской Америки. В 1888 году в Бразилии отменяется рабство, а в следующем году страна объявлена республикой. В результате этих событий Бразилия приобретает свои современные черты.

Сейчас Бразилия — это федерация, включающая 23 штата, 3 территории и федеральный округ, в котором находится столица страны — Бразилиа.

2. Природные ресурсы

Бразилия — самая большая страна Латинской Америки и одна из крупнейших стран планеты, занимающая по площади 5 место в мире. Бразилия — одна из богатейших в природном отношении стран мира.

Минеральные ресурсы Бразилии разнообразны. Страна располагает значительными запасами каменного угля, месторождения которого расположены главным образом в южной части страны. По запасам горючих сланцев Бразилия занимает одно из первых мест в мире. Обеспеченность страны нефтью и газом невелика, хотя поиски ведутся очень активно, особенно на шельфе. Зато по запасам железной руды Бразилия занимает 1 место в мире. В Бразилии находится крупнейшее железорудное месторождение планеты. По экспорту железной руды Бразилия также является мировым лидером.

На севере страны открыты крупные месторождения бокситов. Бразилия добывает фосфорсодержащее сырье: апатиты и фосфориты, а также руды многих металлов: меди, титана, никеля, олова. Широко распространены полиметаллические руды с высоким содержанием свинца и цинка. Ну и, конечно, по-прежнему велики запасы золота и алмазов — «традиционных» для Бразилии видов полезных ископаемых.

Лесные ресурсы Бразилии уникальны. Площадь лесов около 5 млн км², что составляет более 60% площади страны. Сельва* — великолепные влажные экваториальные леса, видовой состав которых образуют многочисленные ценные породы деревьев.

Кстати, одно из этих деревьев — бразил — дало название стране. Однако интенсивная разработка этих богатств вызывает большую тревогу мировой общественности. Эти леса являются подлинными «легкими» планеты, благодаря которым значительная часть кислорода поступает в атмосферу.

Бразилия располагает также и грандиозными **водными ресурсами**. Они связаны прежде всего с Амазонкой — самой полноводной рекой планеты.

Однако для нужд электроэнергетики Амазонка подходит мало — слишком велика оказалась бы площадь затопления, неизбежного при создании плотины ГЭС на этой могучей реке, протекающей по практически плоской Амазонской низменности. Зато очень важное значение в электроэнергетике страны имеют реки Парана и Сан-Франсиску.

Агроклиматический потенциал Бразилии весьма велик и складывается из огромного массива очень плодородных почв и жаркого влажного климата.

Бразилия располагает всем необходимым для того, чтобы развивались самые разные отрасли промышленности и сельского хозяйства.

Исторические памятники Бразилии, являющиеся **объектами всемирного наследия**, относятся к послеколумбовой эпохе. Это исторические центры ста-

* Сельва — бразильское название влажных экваториальных лесов в Южной Америке (главным образом в бассейне Амазонки).

ринных городов Багия, Олинда, Ору-Прету, Сан-Луис. На планете не так много памятников новейшего времени, включенных в список всемирного наследия, и один из них находится в Бразилии. Это спроектированная и построенная великим бразильским архитектором Оскаром Нимейером столица страны — Бразилиа (рис. 104). Но главные объекты всемирного наследия на территории страны — это природные памятники. Среди них национальные парки и заповедники Игуасу, Сьерра да Капивара, многочисленные лесные охраняемые территории, а также природные комплексы атлантических островов.



Рис. 104. Бразилиа. Кафедральный собор

3. Население

Бразилиа — одна из наиболее многонаселенных стран мира. Численность населения приближается к 180 млн человек, что делает ее пятой в мире страной по численности населения. Темпы прироста населения достаточно высоки и составляют 16%.

Однако они медленно сокращаются, так что пик демографического взрыва остался позади. В возрастной структуре велика доля молодых людей. Примерно половину населения составляют люди не старше 20 лет.

Этнический и расовый состав населения очень сложен, ведь бразильский этнос складывался под влиянием массовой миграции населения из Европы и Африки.

Коренные жители (индейцы) составляют не более 10% населения страны. Они живут главным образом во внутренних лесных районах страны.

Основная же часть населения — бразильцы, этнос, отличающийся большой расовой пестротой. «Белые», негры, метисы, мулаты и самбо — все они представляют единый народ (рис. 105).

Португальские культура и язык, основа смешанной бразильской культуры, вобрали в себя множество элементов африканских и индейских культур.

В отличие от расового и этнического состава, религиозный состав довольно однороден. Если не считать индейцев, исповедующих традиционные и очень



Рис. 105. Участники традиционного карнавала в Рио-де-Жанейро



Рис. 106. Очертания города Бразилиа похожи на парящую птицу (снимок из космоса)

разнообразные традиционные культы, Бразилия — почти стопроцентно христианская страна. Это — самая большая по населению католическая страна. Правда, в последнее время в результате тесных контактов с протестантскими странами, прежде всего с США и Германией, наблюдается некоторый рост влияния протестантизма.

Рисунок размещения населения начал складываться еще в колониальные времена и с той поры не слишком изменился. Основная часть населения живет в приатлантических районах, для которых характерна очень высокая плотность населения. В то же время внутренние районы отличаются исключительно низкой плотностью населения. В некоторых районах население просто отсутствует или представлено лишь малочисленными индейскими племенами.

Именно с целью борьбы с этой неравномерностью в 1960 году столица была перенесена из огромного Рио-де-Жанейро в небольшой городок Бразилиа, специально построенный в глубине страны (рис. 106). И хотя цель была достигнута и население отреагировало на эту меру, в масштабах огромной страны ситуация с неравномерностью размещения населения мало изменилась.

Как и в большинстве развивающихся стран, в Бразилии очень быстро идет процесс урбанизации. В настоящее время он практически соответствует показателю развитых стран. В городах проживает около 77% населения страны. Обширные городские агломерации находятся на атлантическом побережье. Единственный крупный город, расположенный на большом расстоянии от побережья, — это Манаус на реке Рио-Негру, притоке Амазонки. Города Сан-Паулу и Рио-де-Жанейро (рис. 107) входят в число десяти самых больших городов мира.

Их агломерации продолжают разрастаться, и, учитывая близкое расположение этих городов друг к другу, многие специалисты считают, что в XXI веке в результате их слияния сформируется новый, причем один из крупнейших мегаполисов планеты. Это будет первый мегалополис в развивающемся мире.

На фоне многих развивающихся стран Бразилия выглядит относительно благополучной страной. Тем не менее для нее характерны такие острые социальные проблемы, как высокая безработица и большая доля (почти 20%) неграмотных среди взрослого населения. Кроме того, в стране велика степень со-




Рис. 107. Рио-де-Жанейро

циального неравенства. Роскошь и богатство соседствуют со страшной нищетой. Так, всего лишь десятая часть населения владеет половиной национального дохода страны, и в то же время больше половины жителей находится за чертой бедности.

ПОВТОРИМ ГЛАВНОЕ

1. Бразилия — самая большая по площади и численности населения страна Латинской Америки.
2. Бразилия обладает богатейшими лесными и водными ресурсами.
3. Население Бразилии отличается большой расовой пестротой, но при этом языковой и религиозной однородностью.
4. Рио-де-Жанейро и Сан-Паулу — не только крупнейшие города Бразилии, но и входят в число самых больших городов мира.

ПРОВЕРИМ ЗНАНИЯ



1. В чем специфика состава населения страны?
2. Назовите крупнейшие города Бразилии.
3. Какое место в мире занимает Бразилия по объему ВВП?
4. Сколько штатов входит в состав страны.



А ТЕПЕРЬ БОЛЕЕ СЛОЖНЫЕ ВОПРОСЫ

1. Дайте характеристику природным богатствам Бразилии. 2. В чем плюсы и минусы географического положения Бразилии? 3. В чем причина сложного состава населения Бразилии?



ПОРАБОТАЕМ С КАРТОЙ

С помощью атласа охарактеризуйте размещение населения и хозяйства Бразилии. Какие факторы, помимо природных, его определили?

§22



Хозяйство Бразилии

Вспомните: Какие товары из Бразилии вам известны?

Бразилия располагает уникальной сырьевой базой для развития хозяйства. В результате крупных иностранных инвестиций в экономику Бразилии страна добилась серьезных успехов в развитии современных отраслей промышленности и сельского хозяйства. Промышленность дает более трети всего объема ВВП. При этом велика доля обрабатывающих отраслей. Все это позволяет многим специалистам относить Бразилию к новым индустриальным странам.

По объему ВВП Бразилия занимает высокое 10 место в мире, уступая только странам «Большой восьмерки» и Китаю. Среди развивающихся стран Бразилия — неоспоримый лидер. Однако при оценке ВВП на душу населения результат получается более скромный.

В структуре обрабатывающей промышленности постепенно уменьшается доля традиционной для Бразилии *легкой промышленности* (кожевенной

и хлопчатобумажной). Вместе с этим растет значение отраслей тяжелой промышленности, прежде всего металлургии и машиностроения. Уже сейчас Бразилия является крупнейшим производителем разнообразного машинного оборудования для стран Латинской Америки.

Хотя доля и значение обрабатывающей промышленности постоянно растет, главной отраслью промышленности Бразилии остается *горнодобывающая*. Бразилии принадлежит 1 место в мире по добыче железной руды, 3-е — по добыче бокситов, графита.

Место в пятерке крупнейших производителей страна занимает по добыче золота, олова, асбеста и многих других видов минерального сырья.

В территориальной структуре промышленности выделяется так называемый «промышленный треугольник», образованный городами Сан-Паулу, Рио-де-Жанейро и Белу-Оризонти. Здесь производится почти 80% всей промышленной продукции Бразилии.

В *электроэнергетике* Бразилии доминируют гидроэлектростанции. Они дают около 90% всей электроэнергии. Крупные каскады ГЭС созданы на реках Сан-Франсиску и Парана. На Паране работают около 20 электростанций, одна из которых, электростанция «Итайпу», является самой мощной в мире (рис. 108).

Еще в конце 70-х годов XX века в Бразилии (в районе Рио-де-Жанейро) была построена первая атомная электростанция. В настоящее время на завершающей стадии строительства находятся еще несколько АЭС.

Черная металлургия — стремительно развивающаяся отрасль промышленности в Бразилии. Страна располагает огромными запасами высококачественной железной руды, однако вынуждена импортировать большую часть коксующегося угля. Сейчас Бразилия занимает устойчивое место в десятке крупнейших производителей стали, обогнав многие развитые страны.

Что касается *цветной металлургии*, то Бразилия производит и экспортирует разнообразные рудные концентраты. Выплавляется же главным образом только алюминий. Основой алюминиевой промышленности служат огромные месторождения бокситов в Амазонии и дешевая электроэнергия бразильских ГЭС.

Но несомненно, главная отрасль промышленности современной Бразилии — *машиностроение* (в основном транспортное). Выпуская почти 1 млн автомобилей в год, Бразилия находится на подступах к первой десятке мировых лидеров.




Рис. 108. Гидроэлектростанция «Итайпу»




Рис. 109. Бразилия — страна кофе

Эта отрасль полностью контролируется иностранными компаниями, среди которых преобладают американские автомобильные концерны: «Форд», «Дженерал моторс» и «Крайслер», а также немецкий автомобильный гигант «Фольксваген».

Бразилия наращивает производство авиационной техники. Бразильское авиастроение выпускает более десятка видов пассажирских и транспортных самолетов. Эта техника работает главным образом на воздушных линиях Латинской Америки, но продается и за пределами этого региона.

Особенно впечатляющие успехи Бразилия сделала в судостроении. За последние 40 лет страна буквально ворвалась в лидирующую группу и занимает сейчас 4 место в мире по производству морских судов. Благодаря этому, Бразилия обладает собственным крупным флотом и активно экспортирует морские суда.

Растет производство вычислительной техники, продукции точного машиностроения и станкостроения. А по производству и экспорту оружия, прежде всего стрелкового, Бразилия относится к мировым лидерам вместе с США, Россией, Китаем и ЮАР.

Бразилия практически полностью обеспечивает себя продовольствием и одновременно является крупным экспортером сельскохозяйственной продукции. Это говорит о достаточно высоком уровне развития *сельского хозяйства*.

Традиционными для Бразилии экспортными видами сельскохозяйственной продукции являются: кофе (рис. 109), сахарный тростник, соя, какао, хлопок, бананы.

Во второй половине XIX века Бразилия располагала монополией на производство натурального каучука. Страна даже пережила своего рода «каучуко-

вую лихорадку». Однако сейчас эта отрасль практически отсутствует. Страна уступила свои позиции новым лидерам — странам Юго-Восточной Азии, где были акклиматизированы бразильские каучуконосные деревья. Кстати, такая же судьба едва не постигла еще одну традиционную отрасль бразильского сельского хозяйства — производство какао-бобов. Бразилия — родина этого культурного растения и долгое время была монополистом в производстве какао. Однако сейчас она значительно уступает по этому показателю странам Западной Африки.



Рис. 110. Река — самый удобный путь в глубь страны

Продукция экспортного назначения производится в крупных сельскохозяйственных хозяйствах — латифундиях. Они могут принадлежать как бразильским землевладельцам, так и иностранным компаниям.

Главными продовольственными культурами являются кукуруза, фасоль и маниок, клубни которого используются для производства муки. В стране также выращивается пшеница, ячмень, овес. Продовольственная продукция производится главным образом в минифундиях — мелких крестьянских хозяйствах. В этих хозяйствах занята почти треть экономически активного населения страны.

Бразилия обладает значительным поголовьем крупного рогатого скота, занимая 2 место в мире после Индии. Преобладает скотоводство мясного направления. Бразилия является крупным экспортером мяса и других продуктов животноводства.

При огромных размерах страны **транспорт** должен играть важную роль в жизни страны. Однако транспортная система Бразилии не удовлетворяет всех потребностей страны в перевозке пассажиров и грузов. Ее недостаточное развитие в какой-то мере тормозит развитие страны (рис. 110).

Несмотря на большую протяженность железных дорог, рационально развитой железнодорожной сети в Бразилии нет. Железные дороги не отличаются современным уровнем и нуждаются в модернизации. Кроме того, существующая их сеть носит ярко выраженный колониальный характер.

Многочисленные автомобильные дороги главным образом связывают города «промышленного треугольника», в то время как на большей части территории страны дорог почти нет. Например, Амазонию пересекает лишь одна автомагистраль — Трансамазонское шоссе (рис. 111).




Рис. 111. Трансамазонское шоссе местами больше похоже на проселочную дорогу

Правда, возможно, это и к лучшему, так как огромные массивы амазонских лесов остаются нетронутыми ни дорожным строительством, ни другой хозяйственной деятельностью.

Во внутренних перевозках, как пассажирских, так и грузовых, заметную роль играет авиационный транспорт. Его основа — 80 крупных аэропортов. Общее же число аэродромов в стране превышает 1000.

Однако главный вид транспорта в Бразилии, особенно если учесть высокую концентрацию населения и производства в прибрежных районах — морской. В Бразилии около

50 портов, почти все из них являются глубоководными, то есть способны принимать океанские суда. Бразилия имеет крупный морской флот. Он обеспечивает почти 98% всех внешнеторговых перевозок страны.

Морские суда свободно чувствуют себя на Амазонке, поднимаясь до среднего ее течения. Там, в 700 км от моря, расположен морской порт Манаус.

Важнейшими экономическими партнерами Бразилии являются страны Латинской Америки. Бразилия — член многих региональных экономических организаций.

Она участник самого крупного и авторитетного в регионе интеграционного объединения — Латиноамериканской ассоциации (ЛАИ), включающей практически все страны Латинской Америки. В конце XX века Бразилия вместе с Аргентиной, Парагваем и Уругваем участвует в создании так называемого Общего рынка стран Южного конуса. Эта организация во многом похожа на Европейский союз.

Бразильская экономика тесно связана с деятельностью крупных транснациональных корпораций, среди которых главенствуют ТНК Германии, Японии и особенно США. Платой за значительные иностранные капиталовложения в бразильскую экономику является огромная внешняя задолженность страны. Бразилия имеет внешний долг в размере более 145 млрд долларов. Она — самый крупный должник среди развивающихся стран. Однако, учитывая те несомненные экономические успехи, которых добилась Бразилия, проблема внешнего долга стоит не слишком остро.

Эта страна, несмотря на имеющиеся трудности и нерешенные проблемы, интересно и динамично развивается и является одним из экономиче-

ских лидеров Латиноамериканского региона, да и всего развивающегося мира в целом.

ПОВТОРИМ ГЛАВНОЕ

1. Бразилия — крупный производитель машиностроительной продукции. Главные отрасли машиностроения: автомобилестроение, авиастроение и судостроение.

2. Ключевым экономическим районом Бразилии является «промышленный треугольник», образованный городами Сан-Паулу, Рио-де-Жанейро и Белу-Оризонти.

3. В сельском хозяйстве Бразилии сочетаются крупные землевладения — латифундии и мелкие крестьянские хозяйства — минифундии.

4. Вместе с Аргентиной и Уругваем Бразилия участвует в создании экономической организации, во многом похожей на Европейский союз.

ПРОВЕРИМ ЗНАНИЯ



1. Какова международная специализация Бразилии? 2. На какой реке расположена самая мощная ГЭС Бразилии? 3. Назовите главные продовольственные культуры Бразилии.

А ТЕПЕРЬ БОЛЕЕ СЛОЖНЫЕ ВОПРОСЫ




1. Составьте «визитную карточку» Бразилии. Включите в нее все те понятия и термины, которые в наибольшей степени отражают специфику этой страны. 2. С чем связана концентрация производства в районе «промышленного треугольника»? 3. Какую роль играет иностранный капитал в экономике Бразилии? 4. Что позволяет причислить Бразилию к группе новых индустриальных стран?

ПОРАБОТАЕМ С КАРТОЙ



На основе анализа экономической карты страны (см. атлас) скажите, полностью ли достигнута цель, ради которой столица страны была перенесена в глубь территории?

- 
1. Территория США состоит из 50 штатов. Определите единственную ошибку в перечне штатов: 1) Род-Айленд, 2) Монтана, 3) Небраска, 4) Гавайи, 5) Пуэрто-Рико, 6) Калифорния.
 2. Назовите три крупнейших нефтедобывающих штата США: 1) Техас, 2) Аляска, 3) Колорадо, 4) Флорида, 5) Калифорния, 6) Нью-Йорк.
 3. В настоящее время естественный прирост населения США составляет: 1) 1%, 2) 0,2%, 3) 7%, 4) 0,7%.
 4. Установите соответствие:
1) крупнейший город Северо-Востока США,
2) крупнейший город Запада США,
3) крупнейший город внутренних районов Среднего Запада США,
4) крупнейший город Юга США;
а) Лос-Анджелес, б) Нью-Йорк, в) Вашингтон, г) Чикаго, д) Хьюстон.
 5. Доля афроамериканцев в населении США составляет: 1) 1%, 2) 12%, 3) 24%, 4) 36%.
 6. Во второй половине XIX века основная миграция в США шла из стран: 1) Западной Европы, 2) Юго-Восточной Азии, 3) Африки, 4) Восточной Европы, 5) Латинской Америки.
 7. Назовите крупнейшие центры авиакосмического машиностроения США: 1) Сиэтл, 2) Хьюстон, 3) Сан-Диего, 4) Чикаго, 5) Даллас.
 8. В каком из американских мегалополисов сосредоточена автомобильная промышленность США: 1) Босваш, 2) Калифорнийском, 3) Чипите, 4) Сансан, 5) Северо-Восточном.
 9. По отношению к «пшеничному» поясу США «кукурузный пояс» расположен: 1) южнее, 2) севернее, 3) восточнее, 4) западнее.
 10. Какой из перечисленных штатов входит в «молочный пояс» США: 1) Флорида, 2) Индиана, 3) Мичиган, 4) Канзас, 5) Вашингтон?
 11. Определите страну по характерным для нее словам: федерация, Ниагара, пшеница, провинции, эскимосы.
1) Колумбия, 2) Канада, 3) США, 4) Сен-Пьер и Микелон, 5) Гренландия, 6) Аргентина.

12. Из государств Южной Америки не имеют выхода к морю: 1) Уругвай, 2) Парагвай, 3) Чили, 4) Боливия, 5) Гайана.
13. Основной язык большинства стран Латинской Америки: 1) английский, 2) латынь, 3) испанский, 4) португальский.
14. Наиболее выгодное транзитное положение имеет: 1) Аргентина, 2) Коста-Рика, 3) Панама, 4) Мексика, 5) Перу.
15. Наиболее распространенной в латиноамериканских странах религией является: 1) протестантизм, 2) католицизм, 3) ислам, 4) древние индейские культы, 5) иудаизм.
16. Какие три страны относят к числу наиболее экономически развитых стран Латинской Америки: 1) Чили, 2) Уругвай, 3) Бразилия, 4) Аргентина, 5) Коста-Рика, 6) Мексика, 7) Венесуэла?
17. Высокие темпы урбанизации в Латинской Америке связаны с: 1) превращением городов в центры науки и культуры, 2) бурным развитием промышленности в городах, 4) оттоком населения из деревень в города, 3) ростом качества жизни в крупных городах.
18. По производству каких двух видов сельскохозяйственных культур Бразилия занимает первое место в мире: 1) пшеница, 2) апельсины, 3) кофе, 4) какао, 5) сахарный тростник, 6) бананы.
19. Определите страну по характерным для нее словам: креолы, гаучо, мясное скотоводство, пшеница.
1) Перу, 2) Чили, 3) Бразилия, 4) Колумбия, 5) Аргентина, 6) Мексика.
20. Определите страну по характерным для нее словам: федерация, «Фольксваген», «Итайпу», сельва, кофе.
1) Колумбия, 2) Бразилия, 3) Парагвай, 4) Мексика, 5) Аргентина.

ПРОБЛЕМНЫЕ И ТВОРЧЕСКИЕ ЗАДАНИЯ




1. Штаты США носят символические прозвища. Попробуйте объяснить некоторые из них:
Калифорния — «Золотой штат»,
Коннектикут — «Штат Конституции»,
Пенсильвания — «Штат краеугольного камня»,

Техас — «Штат одинокой звезды»,
Аляска — «Далекая земля»,
Арканзас — «Штат возможностей».

2. С чем связаны названия регионов Америки: Англо-Америка, Латинская Америка, Вест-Индия?
3. Почему в соседних с Бразилией странах не понимают, почему в Европе ее называют «страной кофе»? Какова экономическая роль Бразилии в странах Латинской Америки?

Африка



§23



Географическое положение и природные ресурсы

Вспомните: 1. Каковы главные особенности природы Африки? 2. Какие типы стран преобладают в Африке?

1. Географическое положение

По площади, которая равна 30 млн км², Африка уступает только Евразии. На ее долю приходится почти 20% мировой суши. В географическом положении можно выделить несколько очень важных особенностей, определяющих нынешнюю ситуацию в Африке.

Материк в средней части пересечен экватором, он почти целиком лежит между северным и южным тропиком. Весь регион находится в условиях жаркого климата.

Африка — «массивный» континент со слабо изрезанной береговой линией. Поэтому 14 государств, то есть четверть всех стран Африки, не имеют выхода к морю. Это больше, чем в любом другом регионе. Поскольку африканские страны находятся в большой зависимости от мирового рынка, отсутствие выхода к морским торговым путям серьезно сдерживает их развитие. Не случайно, что все внутриконтинентальные страны относятся к группе наиболее бедных.

Африка отделена от Европы не слишком широким и очень давно освоенным Средиземным морем. Это облегчило европейским странам захват крупных колониальных владений на ее территории. Метрополиям было достаточно легко контролировать ситуацию в африканских колониях, поскольку они находились не слишком далеко.

После Второй мировой войны в странах Африки начались национально-освободительные движения, в результате которых к началу 1960-х годов большинство африканских стран получило независимость. В течение одного 1960 года почти два десятка стран стали независимыми. Этот год вошел в современную историю под названием «год Африки» (рис. 112).

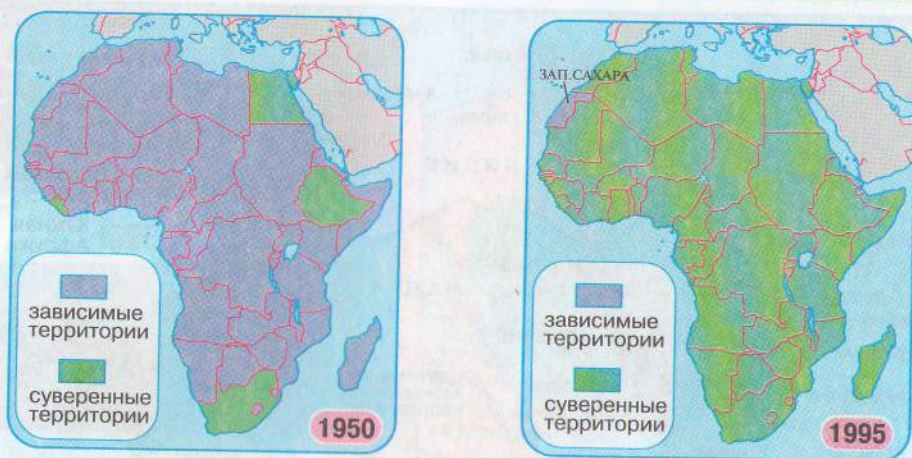


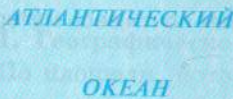
Рис. 112. Карты Африки 1950 и 1995 годов. За полтора десятка лет почти весь материк стал независимым

Политико-географическая ситуация в Африке очень не спокойна. Страны Африки (кроме Северной Африки) — многонациональные и многоплеменные (рис. 113). Эти племена активно борются за доминирование в стране. При отсутствии демократических традиций политические партии фактически являются партиями племен, и политическая борьба приобретает характер межплеменной борьбы. В результате в некоторых странах идут открытые гражданские войны. А некоторые находятся на пороге таких войн.

В колониальный период границы между владениями европейских стран проводились без учета национального состава пограничных районов. Поэтому после развала колониальной системы многие народы и племена оказались разделены государственными границами. В некоторых случаях границы только намечались приблизительно, а иногда их не было вовсе. Это привело к многочисленным территориальным спорам между африканскими странами. Поэтому отношения между соседними государствами в Африке могут быть крайне напряженными. Такая неблагоприятная политическая ситуация затрудняет решение непростых проблем, стоящих перед африканскими странами (рис. 114).

3. Природные ресурсы

Еще сравнительно недавно Африка была материком, практически не изученным в геологическом отношении (рис. 115). Исключение составляла Южная Африка, где уже с середины XIX века велась активная добыча разнообразных минеральных ресурсов.



В Африке преобладают месторождения магматического происхождения, которые связаны с горными породами древней платформы, лежащей в основании материка. Это прежде всего разнообразные руды. Африка богата железными, медными, марганцевыми и урановыми рудами, бокситами, золо-



Рис. 114. Политическая ситуация во многих странах Африки напряженная



Рис. 115. Карта Африки 1957 года. О полезных ископаемых материка еще почти ничего неизвестно

том и алмазами. На севере Африки и в районе Гвинейского залива расположены значительные запасы нефти и газа. По добыче очень многих видов полезных ископаемых Африка занимает 1 место в мире.

Водные ресурсы материка сосредоточены не только в многочисленных реках, часть из которых, например Нил, Конго, Нигер, Замбези, входят в группу крупнейших рек мира, но и в больших тектонических озерах (Танганьика, Виктория, Ньяса), образующих в Восточной Африке грандиозную цепь.

Однако распределение водных богатств по территории Африки крайне неравномерно. Так, в тропической части на юге и особенно на севере Африки поверхностные воды практически отсутствуют.

По площади **лесов** Африка уступает и Азии и Латинской Америке. Тем не менее леса занимают миллионы квадратных километров. Однако площадь лесов быстро сокращается, причем не в результате промышленной рубки. Леса сводятся для того, чтобы освободить место под сельскохозяйственные угодья.

Агроклиматические ресурсы Африки оценить трудно, так как очень уж неравномерно распределение влаги по матерiku. Почвы также не могут относиться к плодородным. Поверхность материка получает значительные количества тепла, однако вряд ли этого достаточно для того, чтобы считать агроклиматические ресурсы хорошими.

Африка располагает прекрасными *рекреационными ресурсами*. В Африке около ста *объектов всемирного наследия*. Число памятников культуры составляет немного больше половины их общего числа. Это связано с тем, что только на севере региона существовали древние государства, которые и оставили после себя эти памятники. Зато богатейшая природа Африки к югу от Сахары стала объектом охраны в многочисленных заповедниках и национальных парках, которые и являются природными памятниками региона.

В 2005 году в Африке насчитывалось более 1200 особо охраняемых территорий (заповедников, природных резерватов, национальных парков). Их общая площадь составляет более 2 млн км². Это более 7% территории материка. Национальные парки Африки не только ведут большую работу по сохранению дикой природы материка, но и открыты для туристов. Особенно известны национальные парки Южной и Восточной Африки, привлекающие миллионы туристов со всего мира.

ПОВТОРИМ ГЛАВНОЕ

1. Африка — древний регион, колыбель многих цивилизаций древности, отличающийся яркой и самобытной культурой.
2. Современная Африка — регион молодых стран, между которыми еще не сглажены многочисленные противоречия и не решены территориальные споры.
3. Африка располагает грандиозными природными ресурсами, к сожалению крайне неравномерно размещенными по территории региона.



ПРОВЕРИМ ЗНАНИЯ

1. Колонии каких стран занимали в прошлом почти всю территорию материка?
2. Из чего складываются богатейшие рекреационные ресурсы Африки?
3. Какой год называют «годом Африки»? Почему?



А ТЕПЕРЬ БОЛЕЕ СЛОЖНЫЕ ВОПРОСЫ

1. Африка населена древними народами, имеющими богатую культуру и многовековые традиции ведения хозяйства. В чем же причина экономической отсталости африканских стран?
2. Близость к Европе является для Африки благом или несчастьем?
3. В чем причины неблагоприятной политико-географической ситуации в регионе?
4. Дайте характеристику минеральным ресурсам Африки.

§24



Население и хозяйство

Вспомните: 1. Что такое «демографический взрыв»? 2. Для каких стран Африки он характерен?

1. Население

По численности населения, достигающей почти 800 млн человек, Африка уступает лишь Евразии. Нигерия с населением, превышающим 100 млн человек, входит в десятку крупнейших стран мира. Население Африки растет, причем очень быстро. Практически весь регион находится в состоянии демографического взрыва.

Отличительной чертой населения Африки является крайняя пестрота этнического состава (рис. 116).

Исключение составляют лишь страны Северной Африки, состав населения которых весьма однороден. В тропической же Африке, так называемой Африке к югу от Сахары, все страны не просто многонациональны, а крайне многонациональны. Независимо от их размеров и численности населения, в странах Африки можно встретить многие десятки народов и племен, отношения между которыми далеко не простые.

Размещение населения Африки отличается большой неравномерностью. Практически незаселены лесные массивы и пустыни. Районы с огромной плотностью населения находятся по долинам крупных рек и побережьям океанов. В среднем же плотность населения Африки невелика. Она в два раза ниже среднемирового уровня.

Уровень урбанизации очень низок. Африка — один из наименее урбанизированных регионов мира.

На протяжении XX века наблюдались очень быстрые темпы урбанизации, носившей, правда, ложный характер. Ведь городское население росло за счет огромного количества людей, пришедших из нищих деревень. Обеспечивая себе жизнь случайными заработками, они отнюдь не способствовали развитию городов, повышению качества жизни в них, росту их значения в жизни стра-



Рис. 116. Люди разных национальностей на африканском базаре



Рис. 117. Прачечная на окраине столицы Танзании — Додома

ны. Поэтому уровень развития городов остается невысоким: городских агломераций практически нет, большинство жителей города живут в трущобах (рис. 117). Фактически, за исключением центральной части, многие африканские города напоминают огромную деревню.

2. Хозяйство

Африка — наименее экономически развитый регион современного мира. Даже наиболее благополучные африканские страны не могут похвастаться большими успехами в хозяйственной жизни.

Исключение составляет только ЮАР, которую даже включают в группу развитых стран. Хотя надо отметить, что эта страна переживает очень непростые времена, что начинает сказываться на ее экономической жизни.

Ключевыми отраслями хозяйства стран Африки является *горнодобывающая промышленность* и *сельское хозяйство*. Обрабатывающая промышленность представлена только традиционными для Африки отраслями легкой и пищевой промышленности да редкими пока химическими и металлургическими предприятиями.

Некоторые направления добывающей промышленности Африки имеют мировое значение. На долю Африки приходится 90% мировой добычи алмазов. ЮАР, Ботсвана, Д.Р. Конго, Сьерра-Леоне — мировые лидеры в этой отрасли. Габон поставляет на мировой рынок почти половину марганцевых руд планеты. Велика добыча меди в Д.Р. Конго и Замбии — странах так называемого «медного пояса» Африки.



Рис. 118. Горнодобывающая промышленность Африки

Правда, уже многие годы идут разговоры о том, что запасы меди в этих странах находятся на грани истощения.

Железная руда добывается в странах Западной Африки (Либерия, Мавритания), урановая руда — в районе Гвинейского залива (Нигерия и Габон). Что касается нефти, то основными ее экспортёрами являются Нигерия, Алжир и Ливия.

Особо нужно выделить горнодобывающую промышленность ЮАР, которая поставляет на мировой рынок широчайший спектр видов минерального сырья. Проще назвать, что не экспортирует эта страна: нефть, газ и бокситы (рис. 118).



Рис. 119. Производство тканей — традиционно для Африки

Отрасли *обрабатывающей промышленности* для большинства стран Африки не характерны. Исключение составляют крайний юг и крайний север Африки. Южно-Африканская Республика отличается неплохим уровнем развития и набором отраслей обрабатывающей промышленности, в том числе машиностроения. А в странах Северной Африки присутствуют главным образом традиционные для них отрасли легкой и пищевой промышленности (рис. 119). В последние годы получила развитие нефтепереработка.

В *сельском хозяйстве* преобладает растениеводство. Товарное сельское хозяйство, имеющее экспортную направленность, представлено производством разнообразных тропических и субтропических культур. Особенно выделяется производство хлопка в странах долины Нила: Египте и Судане, а также в Танзании. Эфиопия — родина кофе — сейчас производит исключительно высококачественный продукт, правда, в очень ограниченных количествах. Кроме Эфиопии, экспортом кофе заняты Кения, Ангола, Уганда. Страны района Гвинейского залива: Гана и Кот-д'Ивуар — мировые лидеры по производству какао-бобов. Кроме того, африканские страны производят и экспортируют арахис, финики, чай, оливковое масло.

Транспортная сеть Африки развита довольно слабо (рис. 120). Дороги создавались с целью доставки природных богатств в порты. Рисунок сети носит хорошо выраженный колониальный характер. Она не обеспечивает потребности стран во внутренних перевозках пассажиров и грузов. Африканские реки из-за большого количества порогов и водопадов на них либо не судоходны вообще,



Рис. 120. Этому паровозу больше ста лет

либо судоходны только на отдельных отрезках (рис. 121). Морской транспорт играет важнейшую роль в транспортной системе Африки. Однако крупных портов немного. На Средиземном море — Александрия, Алжир; на Атлантическом океане — Лагос; на Индийском — Дар-эс-Салам. Исключительное значение имеет крупнейший порт ЮАР — Кейптаун, являющийся важным перевалочным пунктом на пути из Атлантического океана в Индийский.

3. Внутренние различия

Деление Африки на субрегионы — задача очень сложная. Причиной тому являются и пестрый этнический состав населения стран, и в прошлом принадлежность этих стран к разным колониальным империям, и разнообразие природной обстановки. Существует по крайней мере пять схем деления Африки на субрегионы. Правда, различаются они главным образом деталями. Чаще всего Африку делят на пять субрегионов, состав которых может меняться в зависимости от того, какой схемы придерживаться. Назовем эти субрегионы: Северная Африка, Западная Африка, Центральная, или Экваториальная, Африка, Восточная Африка и Южная Африка.

Северная Африка — это наиболее развитый и благополучный регион Африки. Он объединяет африканские страны Средиземноморья. Климат региона жаркий и сухой. Большая часть территории занята пустыней Сахара. Почти все население сосредоточено на побережье Средиземного моря или в пустынных оазисах.

В этническом составе населения абсолютно преобладают арабы. Кроме оседлого арабского населения, есть несколько кочевых народов. Туареги, берберы кочуют по Сахаре от колодца к колодцу, от оазиса к оазису, так же как кочевали их предки тысячу лет назад. С современной жизнью североафриканских стран их жизнь практически не связана.

Основными сельскохозяйственными культурами субрегиона являются пшеница, ячмень, хлопок, оливы, виноград, цитрусовые культуры. Но это все в узкой прибрежной полосе. В пустынных оазисах культивируется главным образом финиковая пальма. Животноводство связано с разведением наиболее неприхотливых животных: овец, верблюдов — и носит кочевой характер.

Промышленность представлена в основном добывающими отраслями, среди которых выделяется добыча нефти и газа (Ливия и Алжир), железной руды (Алжир) и фосфоритов (Марокко).

Центры обрабатывающей промышленности расположены в городах Средиземноморского побережья. Традиционными отраслями обрабатывающей промышленности являются пищевая и легкая.

В Северной Африке почти нет памятников природы. Но зато в регионе много исторических объектов всемирного наследия. Среди них самыми древними являются наскальные рисунки в нагорье Тассилин-Анжер (рис. 122) и памят-



Рис. 121. Мостов через африканские реки мало. Чаще встречаются паромные переправы




Рис. 122. В нагорье Тассилин-Анжер обнаружены уникальные наскальные рисунки

ники времен Древнего Египта: комплекс пирамид в Гизе, развалины Мемфиса и Фив (Египет). К более поздним историческим периодам относятся памятники античности. Это древнегреческий город Кирена (Ливия), финикийский город-государство Карфаген (Тунис). Много следов римского владычества в регионе: руины городов Типаса и Джемила (Алжир), Дугга (Тунис), Сабрата (Марокко). Прекрасно сохранились средневековые исторические памятники: Мусульманская цитадель Каира (Египет), старые кварталы городов Фес и Марракеш (Марокко).

Западная Африка. Это группа стран, расположенных к северу от Гвинейского залива. Регион богат разнообразными рудными полезными ископаемыми: железной и марганцевой рудой, бокситами. Есть месторождения олова, золота и алмазов.

Как и Северная Африка, Западная отличается сухим климатом. Правда, это не относится к странам, которые непосредственно выходят к Гвинейскому заливу, где климат очень влажный. И все же большая часть территории региона занята пустынями и полупустынями.

В экономике доминирует сельское хозяйство, причем главным образом потребительское. Есть и отрасли, имеющие экспортное значение. Для каждой страны можно назвать только одну характерную отрасль товарного хозяйства. Например, в Гане и Кот-д'Ивуаре — это какао-бобы, в Сенегале и Гамбии — арахис.

Отраслей обрабатывающей промышленности в субрегионе практически нет. Вся промышленность представлена только добывающими отраслями. На общем фоне особенно выделяется Нигерия, обладающая крупной нефтедобычей.

В Западной Африке немного объектов всемирного наследия — всего 11. Из них большинство является природными памятниками — это национальные парки Николо-Коба (Сенегал), Таи и Комое (Кот-д'Ивуар). В список всемирного наследия включены также и природно-исторические комплексы острова Сент-Луис (Сенегал). Исторические памятники отражают культурное наследие средневековых цивилизаций. Это старые города Томбукту и Дженне (Мали), крепости и замки Вольты и Великой Аккры (Гана).

Центральная Африка обладает наибольшей на материке площадью лесов, а также огромными минеральными богатствами. Добыча разнообразнейших полезных ископаемых — основа экономики этих стран. Даже в сельском хо-

зййстве практически нет товарного производства. Весь экспорт представлен разными видами минерального сырья. Габон поставляет на мировой рынок марганец. Демократическая Республика Конго является одним из крупнейших поставщиков олова, урана, меди, алмазов. В Габоне и Республике Конго* открыты запасы нефти.

В Центральной Африке находится 7 памятников природы, включенных в список всемирного наследия. Из них 5 расположены на территории Д.Р. Конго. Это лесные национальные парки Окапи, Салонга, Гарамба. Но самый знаменитый из них — парк Вирунга, в котором в условиях девственного экваториального леса охраняются горные гориллы — крупнейшие человекообразные обезьяны планеты.

Восточная Африка — регион, протянувшийся на тысячи километров с севера на юг от Сахары до тропических лесов Южной Африки. Пожалуй, это единственный из субрегионов Африки, недра которого бедны полезными ископаемыми. Сельское хозяйство, в том числе экспортного назначения, составляет основу экономики региона. Страны Восточной Африки являются заметными на мировом рынке поставщиками продукции тропического земледелия. Кофе экспортируют Кения, Уганда, Эфиопия. Чай — Кения, хлопок — Уганда, Танзания, Кения, арахис — Судан. Живой скот — Сомали. Мы видим, что по крайней мере в одной стране — Кении — сельское хозяйство достаточно разнообразно.

По числу памятников всемирного наследия Восточная Африка может спорить с Северной. Отличительной чертой является абсолютное преобладание природных объектов над культурно-историческими. Восточная Африка — регион самых крупных и знаменитых национальных парков, среди которых особенно выделяются Серенгети, Нгоронгоро (Танзания) (рис. 123). В список всемирного наследия включены также красивейший водопад Виктория (рис. 124) (Замбия/Зимбабве) и атолл Альдабра с его неповторимыми коралловыми рифами (Сейшельские острова). Из исторических памятников нужно отметить гробницы королей Буганды (Уганда) и старинные кварталы города Занзибар (Танзания).




Рис. 123. Кратер Нгоронгоро (Танзания)

* В Африке две страны носят название «Конго»: Республика Конго со столицей в Браззавиле и Демократическая Республика Конго, которая еще недавно называлась Заиром, со столицей в Киншасе.



Рис. 124. Водопад Виктория считают одним из красивейших в мире

Южная Африка — самый неоднородный из субрегионов Африки. Здесь расположена и единственная на материке промышленно развитая страна — ЮАР и Мозамбик — одна из беднейших стран Африки.



Рис. 125. Развалины Великого Зимбабве

Южная Африка претендует на звание подлинной кладовой минеральных ресурсов. Главными полезными ископаемыми ее являются самые разные руды. По добыче золота Южная Африка не имеет себе равных в мире. Кроме того, велики запасы каменного угля и алмазов. Что касается сельского хозяйства, то оно в целом не слишком отличается от других субрегионов Африки. Пожалуй, единственной спецификой сельского хозяйства этого субрегиона является гораздо большая доля животноводства, как в потребительском секторе, так и в товарном. В частности, Зимбабве, Ботсвана, Лесото, ЮАР экспортируют живой скот, шерсть, каракуль, кожи, замороженное мясо.

В Южной Африке немного объектов всемирного наследия, и все они относятся к числу па-

мятников природы. Из имеющихся в регионе 7 природных объектов 6 находятся на территории ЮАР и один в Ботсване. Великолепным и во многом загадочным памятником средневековой цивилизации юга Африки являются руины Великого Зимбабве (рис. 125) (Зимбабве).

ПОВТОРИМ ГЛАВНОЕ

1. Африка — регион, отличающийся огромной пестротой этнического состава населения. Все страны Африки многонациональны.
2. Население Африки стремительно растет. Большинство стран переживают пик демографического взрыва.
3. В экономике большинства стран преобладают сельское хозяйство и отрасли добывающей промышленности. Обрабатывающая промышленность почти отсутствует.
4. В Африке можно выделить несколько субрегионов. Они очень разные, но ни один не является благополучным.

ПРОВЕРИМ ЗНАНИЯ



1. На территории каких стран располагается «медный пояс» Африки? 2. На какие субрегионы делится Африка? Назовите крупнейшие страны каждого из них.
3. Какой из африканских регионов наиболее беден полезными ископаемыми?

А ТЕПЕРЬ БОЛЕЕ СЛОЖНЫЕ ВОПРОСЫ



1. В чем причины неблагоприятного социально-экономического состояния стран Африки? 2. Что отличает состав экспорта и импорта африканских стран? 3. Какие отрасли можно назвать отраслями международной специализации стран Африки?

ПОРАБОТАЕМ С КАРТОЙ



С помощью атласа установите, как отражается колониальное наследие транспортной сети Африки.

§25



Южно-Африканская Республика. Географическое положение, ресурсы и население

Вспомните: К какой группе стран относится ЮАР по экономическому развитию?

КРАТКИЕ СВЕДЕНИЯ



Площадь: 2 246 538 км²
 Население: 42,6 млн чел. (2003)
 Столица: Претория
 Государственный строй: республика
 Государственное устройство: федерация
 Национальная валюта: рандт
 ВВП на душу населения: 2 360 долл. США (2003)
 Место в мире по объему ВВП — 28



1. Немного истории

Первыми европейцами, высадившимися на юге Африки, были португальцы — участники экспедиций, прокладывавших морской путь в Индию. Однако Португалию эти земли не заинтересовали. В 1622 году, почти через двести лет после первого появления европейцев у берегов Южной Африки, голландская Ост-Индская компания основала здесь Капскую колонию (рис. 126). Прибывшие сюда голландские колонисты называли себя бурами. Буры занялись земледелием и скотоводством, постепенно осваивая африканские степи.

В 1806 году колония была захвачена Великобританией, и буры ушли от побережья на север и там, в глубине материка, на отвоеванных у местного населения землях, основали две новые колонии: республики Оранжевая и Трансвааль.

Однако эти две колонии также были захвачены Великобританией. Произошло это в самом начале XX века в ходе тяжелой, затянувшейся на 3 года англо-



Рис. 126. Мыс Доброй Надежды.
В его окрестностях появилось первое
голландское поселение в Африке




Рис. 127. Памятник героям англо-
бурской войны

бурской войны (рис. 127). В 1910 году английская Капская колония и две бывшие бурские республики были объединены в федеративное государство, которое под названием Южно-Африканский Союз вошло в состав Британской империи на правах самоуправляемой части — доминиона.

В 1961 году страна лишилась статуса доминиона, вышла из состава Британского Содружества и изменила название. На политической карте мира появилось независимое федеративное государство — Южно-Африканская Республика.

2. Природные ресурсы

В отношении природных ресурсов ЮАР относится к числу богатейших стран мира. Это касается прежде всего **минеральных ресурсов**. Недра ЮАР исключительно богаты алмазами и золотом, по добыче которых страна занимает устойчивое 1 место в мире. Огромные каменноугольные бассейны выдвинули страну в число крупнейших экспортеров угля. И особенно богата Южная Африка разнообразными рудными ископаемыми. Платина, сурьма, урановые, железные,




Рис. 128. Здание Конституционной палаты в Претории украшают надписи на 11 языках, на которых говорят народы страны

марганцевые, хромовые, медные руды — по добыче этих полезных ископаемых ЮАР занимает место в числе мировых лидеров.

Наиболее богаты в геологическом отношении северо-запад и север страны. Недостатком сырьевой базы ЮАР является отсутствие запасов нефти и газа.

Другие виды ресурсов ЮАР достаточно скромны. Это степная страна. Площадь лесов незначительна и о лесных ресурсах можно не говорить. Почвы в некоторых районах довольно плодородны, но почти везде ощущается серьезная нехватка воды. Часть территории страны занята полупустынями. Для земледелия пригодно только 20% площади страны.

3. Население

С населением, превышающим 40 млн человек, ЮАР занимает 4 место по численности населения среди африканских стран.

Этнический состав населения, как и во всех странах Африки, сложен (рис. 128). Рассказывая о населении ЮАР, обычно го-

ворят о «белом меньшинстве» и «черном большинстве».

Представление о том, что белые граждане ЮАР — это европейцы, а черные — это местные жители или коренное население, абсолютно неверно. Белые южноафриканцы являются потомками европейцев, прибывших в Африку многие столетия назад, так что по своему рождению они, конечно, африканцы и, конечно, должны считаться коренным населением юга Африки. Сами себя белые жители ЮАР называют африканерами (то есть африканцами). Они говорят на языке африкаанс, родственном голландскому языку. В ходу также и английский язык. Черные южноафриканцы — это многочисленные племена и народности, среди которых самым крупным и сложившимся являются зулу (зулусы). Черное большинство составляет более 80% населения ЮАР.

На протяжении долгого времени в ЮАР проводилась политика апартеида. В переводе с языка африкаанс это слово означает «раздельное проживание». На деле апартеид означал крайнюю форму расовой дискриминации*, при которой черное большинство было лишено всех гражданских прав.

* Дискриминация (от лат. *discriminatio* — различение) — ограничение прав какой-либо группы граждан по мотивам их национальности, расы, пола, вероисповедания и т.п.

Для черных южноафриканцев было создано около 10 так называемых бантустанов, которые фактически представляли собой резервации. Единственное право, которым располагали черные южноафриканцы, — это право на самый тяжелый и низкооплачиваемый труд. Именно этот почти рабский труд и стал основой экономических успехов страны.

На рубеже 80—90-х годов XX века режим апартеида сначала был смягчен, а позднее и вовсе ликвидирован. Черные и белые граждане ЮАР получили равные права. Однако межэтнические отношения в ЮАР остаются непростыми. Черное большинство получило все политические права, но экономика страны по-прежнему контролируется представителями белого меньшинства. Ситуация усложняется тем, что возникли новые противоречия между различными племенами, образующими черное большинство.

Эти межэтнические проблемы настолько серьезны, что уже начинают сказываться на хозяйственной жизни страны, и вполне возможно, ЮАР в будущем лишится своих экономических достижений, а, по мнению некоторых специалистов, уже сейчас говорить о ЮАР как о развитой стране нельзя.

4. Хозяйство

Южно-Африканская Республика — единственная африканская страна, относящаяся к группе промышленно развитых. По основным экономическим показателям — ведущая страна Африки.

Хотя на долю ЮАР приходится всего 4% площади и около 6% населения материка, страна дает 40% промышленной продукции Африки. На долю ЮАР приходится 80% выплавки стали, 30% протяженности железных дорог, 50% автомобильного парка континента. Объем ВВП Южной Африки в три раза больше по сравнению с ВВП Алжира, находящегося по этому показателю на 2 месте.

Промышленным центром ЮАР, производящим более 80% продукции, является крупный промышленный район Витватерсранд (рис. 129), расположенный на северо-западе страны. Ядром этого района и крупнейшим промышленным городом страны является Йоханнесбург, который иногда называют экономической столицей ЮАР.

В структуре промышленности доминирует *горнодобывающая отрасль*. Ее предприятия ведут добычу золота, алмазов и урана. Велико значение угольной промышленности, снабжающей топливом тепловую энергетику и металлургию, а также производящей значительное количество угля на экспорт.

ЮАР обладает мощной *электроэнергетикой*. Страна производит 2/3 всей электроэнергии Африки. Основу отрасли составляет группа крупных тепловых электростанций, расположенная в районе Витватерсранд. Есть несколько гидроэлектростанций, самая мощная из которых стоит на реке Оранжевой, а также атомная электростанция в городе Кейптауне.




Рис. 129. Золотопромышленный район непосредственно примыкает к крупнейшему городу юга Африки — Йоханнесбургу

Среди отраслей обрабатывающей промышленности выделяются черная металлургия и машиностроение. **Черная металлургия**, полностью работающая на местном сырье, также размещена в районе Витватерсранд. Крупнейшим центром является город Ньюкасл, расположенный в центре огромного угольного бассейна. Цветная металлургия в стране не развита. Можно назвать только алюминиевую промышленность, представленную единственным заводом, работающим на привозном сырье в городе Ричардс-бэй. Зато ЮАР в большом количестве производит и экспортирует руды цветных металлов, а также рудные концентраты.

Из отраслей **машиностроения** особенно выделяется производство горного оборудования для предприятий горнодобывающей промышленности страны. Кроме того, ЮАР производит сельскохозяйственную технику, автомобили, железнодорожные вагоны, оружие. В портовых городах работают судоремонтные верфи.

Из других отраслей обрабатывающей промышленности можно назвать **химическую промышленность**, а также нефтепереработку, которая работает в портовых городах Кейптауне и Дурбане на привозном сырье. И конечно, в ЮАР развиты отрасли, связанные с переработкой продукции сельского хозяйства. Есть предприятия легкой (текстильной, швейной и кожевенно-обувной) и пищевой промышленности, производящей главным образом сахар и фруктовые консервы (рис. 130). ЮАР обладает значительным и все более знаменитым виноделием.

В *сельском хозяйстве* ЮАР главную роль играет животноводство, а из отраслей животноводства особенно выделяется овцеводство. Это вполне объяснимо, ведь овцы нетребовательны к кормам и воде, что важно в условиях сухого климата юга Африки. Кроме того, разводится и крупный рогатый скот, но роль этой отрасли существенно меньше.

В прибрежных районах, не испытывающих нехватки воды, выращиваются фрукты, главным образом цитрусовые, виноград и сахарный тростник (рис. 131). В центральных районах страны возделываются зерновые культуры (прежде всего пшеница), не нуждающиеся в большом количестве воды.

В *транспорте* ЮАР огромную роль играет морской транспорт, ведь страна является крупным экспортером минерального сырья. Крупнейшие порты ЮАР — Дурбан и Кейптаун — расположены на крайнем юге Африке (рис. 132). Внутренние перевозки обеспечиваются железнодорожным и автомобильным транспортом. ЮАР обладает самой густой сетью железных и автомобильных дорог в Африке.

В прошлом, как ответ на проводимую в стране политику апартеида, против ЮАР действовал режим санкций. Он серьезно ограничивал *внешнеэкономические связи* ЮАР с остальным миром. Сейчас эти санкции отменены. Южная Африка активно контактирует со многими странами мира и стала заметной частью мирового хозяйства.




Рис. 130. Сахарный заводик имеет солидный возраст — 100 лет



Рис. 131. Поливное земледелие



Рис. 132. Кейптаун — крупнейший порт ЮАР

Главной статьей ее экспорта являются различные виды минерального сырья. На долю золота приходилось 20% экспорта. Другие экспортные товары — уголь, рудные концентраты (в том числе урановые), алмазы. Страна импортирует машины и транспортное оборудование, нефть, продовольственные товары. Основные торговые партнеры ЮАР — Германия, США, Великобритания и Япония.

ПОВТОРИМ ГЛАВНОЕ

1. Лишь немногие страны мира могут соперничать с ЮАР по богатству минеральных ресурсов.
2. Главной социальной проблемой ЮАР является обостряющееся противоречие между «белым меньшинством» и «черным большинством» населения.
3. ЮАР — экономический лидер Африки. В экономике страны заметно преобладают отрасли добывающей промышленности, однако роль обрабатывающих отраслей весьма заметна.



ПРОВЕРИМ ЗНАНИЯ

1. Какими видами полезных ископаемых богата ЮАР? 2. Расскажите о составе населения ЮАР. 3. Что такое «режим апартеида»?



А ТЕПЕРЬ БОЛЕЕ СЛОЖНЫЕ ВОПРОСЫ

1. Почему ЮАР стала развитой страной, несмотря на удаленность от экономических центров мира? 2. Что можно сказать о географическом положении страны? 3. Дайте характеристику минеральным ресурсам ЮАР. 4. На каком основании некоторые специалисты предлагают исключить ЮАР из числа развитых стран?



ПОРАБОТАЕМ С КАРТОЙ

С помощью атласа докажите, что ЮАР является нетипичной африканской страной.

§ 26



Республика Кения. Географическое положение, ресурсы и население

Вспомните: Что вы знаете о национальных парках?

КРАТКИЕ СВЕДЕНИЯ



Площадь: 580 368 км²
 Население: 31,6 млн чел. (2003)
 Столица: Найроби
 Государственный строй: республика
 Государственное устройство:
 унитарное государство
 Национальная валюта: кенийский шиллинг
 ВВП на душу населения: 390 долл. США (2003)
 Место в мире по объему ВВП — 83



1. Немного истории

Восточное побережье Африки еще в X веке попало в сферу интересов арабских купцов, которые построили первые морские порты на берегу Индийского океана. Появившимся здесь в XV веке португальцам не удалось ограничить их деятельность, и Восточная Африка надолго осталась под влиянием арабов. В результате восточная часть Африки очень долго сохраняла независимость от европейских стран. Только в конце XIX века здесь усилилось присутствие Великобритании, а в 1920 году территория превратилась в английскую колонию.

Англичане организовали в Кении строительство дорог от побережья в глубь страны. В центральных районах появился новый административный центр, а в будущем — столица страны Найроби. Белые переселенцы, главным образом из Великобритании и Южной Африки, использовали земли местных племен под кофейные и чайные плантации (рис. 133).



Рис. 133. Кофейные плантации появились в Кении в начале прошлого века

Во время Второй мировой войны территория Кении служила плацдармом для захвата Итальянского Сомали и операции по освобождению Эфиопии. Война стала мощным стимулом для подъема африканского национально-освободительного движения. В 1952 году против колониального режима и белых поселенцев вспыхнуло вооруженное восстание Мау Мау*, в котором ключевую роль играло крупнейшее восточно-африканское племя — кикую. Восстание продолжалось до 1956 года и в конце концов было жестоко подавлено англичанами.

Однако, опасаясь повторения подобных выступлений в будущем, колониальная администрация стала привлекать африканцев к участию в работе правительства. В Кении возникло несколько политических партий, которые продолжали борьбу за независимость, используя для этого парламентские методы. В результате в 1963 году произошла мирная передача власти. Кения получила независимость и была провозглашена республикой.

2. Географическое положение

Кения — страна Восточной Африки. В ее географическом положении главным благоприятным фактором является приморское положение и наличие удобных мест для создания крупного порта. Для страны, включенной в систему международных отношений, это очень важно.

В отличие от многих других регионов Африки, в Восточной Африке между странами нет серьезных разногласий и нерешенных территориальных проблем. Поэтому Кения находится в достаточно спокойной части материка. Однако вследствие относительной близости Кении к весьма проблемному региону Ближнего Востока на ее территории активизировалась деятельность исламских террористических организаций.

3. Природные ресурсы

Кения не самая типичная африканская страна: ее недра не очень богаты **минеральными ресурсами**. Ведется добыча различных видов химического сырья, прежде всего соды, фторосодержащего сырья (флюорита) и поваренной соли. Имеются месторождения золота, асбеста и рубинов, но они не велики.

* Вопрос о происхождении этого названия до сих пор остается спорным.

Изобилия *водных ресурсов* нет. Скорее на большей части территории ощущается серьезный недостаток воды.

Лесные ресурсы Кении незначительны. Кения — страна тропических степей — саванн. Лесные массивы располагаются лишь на западе страны. За последнюю четверть XX века площадь лесов сократилась на 11%. Леса вырубают, чтобы использовать освободившиеся земли под пашни, а древесина идет на топливо и на строительство жилья.

Кения располагает прекрасными *рекреационными ресурсами*. Благоприятны климатические условия Кении, — в частности, в стране не бывает изнуряющей жары. Живописные ландшафты, песчаные пляжи Индийского океана и богатый животный мир саванн привлекают многочисленных иностранных туристов.

Из трех *объектов всемирного наследия*, имеющихся в стране, два являются широко известными в мире национальными парками. Это парки озеро Туркана и гора Кения. На юге страны находится самый большой по площади национальный парк Африки — Цаво, который только по странной случайности не включен в список всемирного наследия. На берегу Индийского океана расположен старинный город Ламу, являющийся объектом всемирного культурного значения.

4. Население

Согласно переписи населения (1989), численность населения Кении равна 21,4 млн человек. В стране исключительно высоки темпы естественного прироста населения. В 1980-е годы он составлял 40‰, что практически являлось мировым рекордом.

Правда, с той поры темпы несколько снизились, но все равно остаются очень высокими. По оценкам специалистов, численность населения Кении сейчас составляет около 30 млн человек.

Этнический состав, как и во всех странах Африки, сложен. В нем присутствуют более 40 этнических групп, из которых самыми крупными являются племена кикуйю и масаев (рис. 134). В Кении проживает много выходцев из Азии, в основном из Индии, а также представители белого населения.

Религиозный состав населения не менее сложен. Две трети населения Кении — христиане, причем наблюдается примерно равное количество католиков и протестантов. Почти треть населения составляют приверженцы традиционных культов. В последнее



Рис. 134. Масаи — племя скотоводов и охотников на львов



Рис. 135. Центр Найроби

5. Хозяйство

Хотя Кения — аграрная страна, ее экономика отличается от экономики других стран Африки. Например, в Кении выращивается не одна, а несколько экспортных культур. Кроме того, страна располагает современной индустрией туризма и развитой, по сравнению со многими другими африканскими странами, обрабатывающей промышленностью. По объему ВВП Кения занимает 83 место в мире (из 220 стран мира).

Сельское хозяйство. Около 80% населения Кении занято в сельском хозяйстве. Площадь орошаемых земель весьма ограничена, и объем сельскохозяйственного производства сильно зависит от климатических условий.

Значительная часть территории Кении либо вообще непригодна для ведения сельского хозяйства, либо там возможно только кочевое скотоводство. Более половины сельскохозяйственной продукции идет на внутреннее потребление. Примерно одинаковый объем товарной продукции производится на 3,2 тыс. крупных ферм и в 1,2 млн мелких крестьянских хозяйств. После провозглашения независимости многие крупные хозяйства, ранее принадлежавшие европейцам, были разделены на небольшие земельные участки и распределены между местными жителями.

Для внутреннего потребления выращиваются зерновые культуры, а также маниок, батат, картофель, бананы. Питание кенийцев не отличается калорийностью. Кения уступает по этому показателю большинству стран Африки.

В то же время на мировом рынке Кения выступает именно в качестве поставщика сельскохозяйственной продукции. Основные товарные культуры: чай, кофе, сахарный тростник, кукуруза, сизаль и хлопчатник. Страна входит в число крупнейших мировых производителей чая. На долю Кении приходилась 1/10 часть мирового производства ценной волокнистой культуры — сизаля. Волокно сизаля — самое прочное из растительных волокон. Большая часть этого волокна используется при изготовлении корабельных канатов.

Доходы от реализации сельскохозяйственной продукции нестабильны, так как зависят от цен на мировом рынке, которые подвержены сильным колебаниям.

В Кении разводят молочный скот, а также овец, коз, свиней, домашнюю птицу и верблюдов. Рыболовство в основном развито на озерах, особенно на озере Виктория, а также в Индийском океане. Почти весь улов потребляется на внутреннем рынке.

Горнодобывающая промышленность не играет заметной роли в экономике страны, что связано с относительной бедностью ее недр.

Энергетика. В настоящее время 14% необходимого стране количества электроэнергии вырабатывают гидроэлектростанции на реке Тана. Другие электростанции работают на нефтепродуктах, экспортируемых в основном из ОАЭ. В стране функционирует геотермальная станция.

Обрабатывающая промышленность. В середине XX века по инициативе многочисленной и состоятельной европейской общины в Кении началось развитие обрабатывающей промышленности. В результате к началу 80-х годов XX века Кения стала наиболее промышленно развитой страной Восточной Африки. В структуре обрабатывающей промышленности представлены предприятия пищевой, текстильной, швейной промышленности, заводы по производству запасных частей для автомобилей, цемента, бумаги.

Выпускаемая продукция не имеет важного экспортного значения, но для африканской страны Кения выпускает необычно большой спектр готовой продукции. Главные промышленные центры страны — Найроби и Момбаса. В портовом городе Момбаса, в частности, расположен крупный нефтеперерабатывающий завод, работающий на импортной нефти.

Туристический бизнес — важный сектор экономики, обеспечивающий значительный приток иностранной валюты. Кения располагает несколькими крупными национальными парками (рис. 136, 137) и многочисленными современными отелями. Ежегодно страну посещают 700—800 тыс. иностранных туристов, что приносит государственной казне около 400 млн долл.

Транспорт. Кения обладает наиболее развитой транспортной сетью во всей экваториальной части Африки. Железные и автомобильные дороги сосредоточены в основном на юге страны. Основная железнодорожная магистраль следует от Момбасы (глубоководного порта на побережье Индийского океана) через Найроби в соседнюю Уганду. Она имеет также несколько ответвлений. Общая протяженность железных дорог около 3 тыс. км. Главные города Кении связаны сетью дорог, проезжих в любое время года. Шоссейная дорога соединяет Найроби и столицу Эфиопии Аддис-Абебу. Аэропорты международного значения находятся в окрестностях Найроби и Момбасы.

Внешняя торговля. Основными статьями экспорта Кении являются чай (25% стоимости), кофе, табак, сизаль, овощи и фрукты, флюорит, сода, цемент, нефтепродукты. Импортируется нефть, станки, автомобили, прокат черных



Рис. 136. Национальные парки Кении




Рис. 137. Аисты-марабу устроились на ночлег

и цветных металлов, синтетические смолы, лекарственные препараты и оборудование. Кения продает на мировом рынке продукцию сельского хозяйства и минеральное сырье, а покупает главным образом готовую промышленную продукцию.

Здесь мы наблюдаем традиционную для развивающихся стран неравноправную торговлю: страна продает дешевые товары, а покупать должна — дорогие. В результате расходная часть бюджета меньше приходной, то есть наблюдается дефицит бюджета. Это явление получило название «ножницы цен». От него страдают не только Кения, но и большинство развивающихся стран, поставляющих на мировой рынок продукцию сельского хозяйства или добывающей промышленности.

Внешняя задолженность Кении в 1997 году составляла 5,5 млрд долл., ежегодные выплаты по долгу составляют 500—550 млн долл. Но у Кении в этом отношении положение лучше, чем у многих других африканских стран. Ведь Кения часть готовой продукции производит самостоятельно внутри страны. Кроме того, она имеет немалые доходы от туристического бизнеса. Главные ее торговые партнеры — Великобритания, Германия, США, Франция, Италия и Объединенные Арабские Эмираты.

ПОВТОРИМ ГЛАВНОЕ

1. Кения — типичная развивающаяся страна.
2. В ее экономике преобладают сельское хозяйство, которое представлено главным образом отраслями тропического земледелия.
3. В отличие от многих стран Африки, в Кении есть отрасли обрабатывающей промышленности.
4. Еще одна специфическая черта Кении — активное использование своего богатейшего рекреационного потенциала.

ПРОВЕРИМ ЗНАНИЯ



1. В каком субрегионе Африки находится Кения? 2. Какая продукция хозяйства Кении поступает на мировой рынок? 3. Почему горнодобывающая промышленность не играет заметной роли в экономике страны?

А ТЕПЕРЬ БОЛЕЕ СЛОЖНЫЕ ВОПРОСЫ



1. Дайте характеристику природным ресурсам Кении. 2. С чем связан относительно высокий уровень развития обрабатывающей промышленности в Кении? 3. Что составляет основу туристического бизнеса Кении? 4. Какие сельскохозяйственные культуры Кении имеют большое экспортное значение?

ПОРАБОТАЕМ С КАРТОЙ



С помощью экономической карты Африки (см. атлас) установите, занимает ли Кения выгодное транзитное положение в восточной части материка.

ИТОГОВЫЕ ТЕСТЫ



1. Большинство стран Африки являются: 1) монархиями, 2) республиками.
2. Для большинства африканских стран характерен: 1) современный тип воспроизводства населения, 2) переходный тип воспроизводства населения, 3) традиционный тип воспроизводства населения.
3. В системе международного географического разделения труда страны Африки специализируются на отраслях: 1) добывающей промышленности, 2) добывающей и обрабатывающей промышленности, 3) сельском хозяйстве, добывающей и обрабатывающей промышленности, 4) сельском хозяйстве и добывающей промышленности, 5) сельском хозяйстве и обрабатывающей промышленности.
4. Наиболее отсталые страны Африки расположены: 1) на побережье Атлантического океана, 2) на побережье Индийского океана, 3) внутри континента, 4) на побережье Средиземного моря
5. Назовите африканские страны, являющиеся членами ОПЕК: 1) Мали, 2) Ливия, 3) Алжир, 4) Ангола, 5) Нигерия.

6. Больше половины жителей ЮАР исповедует: 1) традиционные африканские культы, 2) христианство, 3) ислам, 4) индуизм.
7. Язык африкаанс, на котором говорят представители белого меньшинства ЮАР, происходит от языка: 1) английского, 2) немецкого, 3) суахили, 4) голландского.
8. Крупнейшей страной Африки по площади является: 1) Судан, 2) Алжир, 3) Чад, 4) Заир, 5) Танзания, 6) ЮАР.
9. Найдите ошибку среди характеристик Северной Африки: 1) здесь находится крупнейший по числу жителей город Африки, 2) хозяйственная жизнь сосредоточена в прибрежной полосе, 3) выращивают масличную пальму, кофе, какао, 4) почти все население исповедует ислам.
10. Найдите ошибку среди характеристик Африки: 1) большинство стран материка — развивающиеся, 2) Танзания — крупнейшая африканская страна, расположенная на берегу Атлантического океана, 3) на материке есть одна экономически развитая страна, 4) одна из стран материка входит в число десяти крупнейших по численности населения стран мира.
11. В каких странах Африки основной отраслью сельского хозяйства является экстенсивное пастбищное животноводство: 1) Алжир, ЮАР, Конго, 2) Египет, Нигерия, Гана, 3) Сомали, Мавритания, Чад.
12. Определите страну по характерным для нее словам: дельта, туризм, пустыня, Средиземноморье, канал.
1) Алжир, 2) Египет, 3) Кения, 4) Тунис, 5) ЮАР, 6) Панама.
13. Назовите страну, дающую 40% промышленной продукции Африки, специализирующуюся на добыче угля, золота, алмазов:
1) Египет, 2) Нигерия, 4) ЮАР, 5) Бразилия, 6) Кения.
14. Назовите страну Западной Африки с большой численностью населения, являющуюся крупным экспортером нефти: 1) Бенин, 2) Нигер, 3) Нигерия, 4) Замбия, 5) Ливия.
15. Крупнейшим производителем чая в Африке является: 1) Эфиопия, 2) ЮАР, 3) Уганда, 4) Шри-Ланка, 5) Кения, 6) Танзания.

**ПРОБЛЕМНЫЕ И ТВОРЧЕСКИЕ ЗАДАНИЯ**

1. Как отразился длительный период колониального развития на характере населения и хозяйства стран Африки? 2. Почему именно ЮАР является единственной развитой экономически страной Африки? 3. Подберите материал по теме: «Национальные парки Африки».

Современная Австралия — страна демократическая и капиталистическая; это государство было создано в конце XIX столетия, до 1870 г. население составляло около 60 тысяч человек, а к началу XX столетия достигло уже 1 миллиона человек.

Уникальность этого региона заключается в том, что нигде больше не наблюдается такого доминирования одной страны. Австралия подавляет своими размерами и численностью населения все остальные страны региона. Идущие за ней следом Папуа—Новая Гвинея и Новая Зеландия по численности населения меньше Австралии в четыре раза, а по площади — в 30 (!) раз. Остальные страны региона — крошечные островные государства. Австралия — естественный лидер региона и по экономическим показателям. В таких условиях удобно рассматривать Австралию и Океанию не как единый регион, а как два субрегиона.

§27



Австралия

Вспомните: 1. Что означает термин «метрополия»? 2. Что такое «страна в составе Содружества»?

КРАТКИЕ СВЕДЕНИЯ



Площадь: 7 682 300 км²

Население: 25,7 млн чел. (2003)

Столица: Канберра

Государственный строй:

страна в составе Содружества

Государственное устройство: федерация

Национальная валюта: австралийский доллар

ВВП на душу населения: 21 000 долл. США (2003)

Место в мире по объему ВВП — 15



1. Немного истории

Открытая в 1763 году Джеймсом Куком и объявленная собственностью британской короны, Австралия долгое время совершенно не интересовала метрополию. Неожиданный интерес к этой территории возник сразу после получения



Рис. 138. Музей «Первого флота» в Сиднее




Рис. 139. Степи Австралии

независимости Соединенными Штатами Америки. Именно североамериканские колонии до этого времени служили Великобритании местом ссылки заключенных. Теперь эту роль стала выполнять Австралия. Так называемый «Первый флот» доставил в Австралию первую партию каторжников в 1788 году (рис. 138). Именно этот год, а не год открытия считается годом появления на карте новой страны. Дальнейшая история Австралии напоминает колониальную историю США. Каторжники освобождались, но возвращаться назад в Англию стремились немногие. Приезжали свободные поселенцы, прибывали и новые партии заключенных. Население быстро росло. На материке образовалось несколько колоний, которые начали играть все более заметную роль в экономике Великобритании. Здесь были прекрасные условия для выращивания пшеницы и лучшие в мире овечьи пастбища (рис. 139). Открытие крупных запасов золота, как всегда, вызвало «золотую лихорадку», сопровождавшуюся массовой миграцией населения из Европы в Австралию. В самом начале XX века англичане, помня тяжелую англо-бурскую войну, вынудившую их предоставить независимость Южной Африке, не желали повторения подобного в Австралии. Поэтому-то и предоставили ей статус самоуправляемой единицы в составе Соединенного Королевства (статус доминиона). Шесть крупных колоний на территории материка были объединены в федерацию. Страна стала называться — Австралийский Союз. В ее составе 6 штатов, названия которых — это название бывших колоний: Виктория, Квинсленд, Новый Южный Уэльс и др.

Современная Австралия — вполне самостоятельная страна, входящая в состав Содружества. Великобритания присутствует в Австралии чисто номинально: в виде врезки британского флага на флаге Австралии или британского государственного гимна, являющегося одновременно и гимном Австралии.

Австралия формально признает власть королевы Великобритании, хотя имеет свое собственное правительство и парламент*.

2. Географическое положение

Австралия — необычная страна. По одному из определений Австралия — неостровное государство, которое не имеет сухопутных границ. Это единственный случай, когда страна занимает весь материк, то есть страна-континент. Кроме того, к ее территории относятся крупные остров Тасмания и множество совсем маленьких островков у побережья материка. Площадь Австралии почти 7,7 млн км². Это делает ее шестой страной мира по площади.

Экономико-географическое положение Австралии определено прежде всего ее удаленностью от остального мира. Формально никакой изоляции нет — сравнительно близко расположены регионы Южной и Юго-Восточной Азии. Но контакты с азиатскими странами, за исключением Японии, у Австралии развиты слабо. А вот от Великобритании и США, стран, играющих в жизни Австралии ключевую роль, Австралия действительно удалена. Главные морские пути большей частью проходят севернее, в стороне от Австралии. Таким образом, материк в полном смысле слова находится на краю света.

Эта удаленность, сочетающаяся с изолированностью на отдельном материке, создает не только проблемы. Этот фактор обеспечил Австралии отсутствие войн и территориальных споров с соседями. Мировые проблемы для Австралии не так уж важны. Кстати, это обусловило такую национальную черту австралийцев, как исключительно малую заинтересованность в делах остального мира. Австралия действительно изолированная страна.

Австралия — южная страна. Южный тропик пересекает материк почти посередине. Поскольку тропический климат — сухой и жаркий, большая часть страны занята пустынями, полупустынями или сухими степями. Сухость климата сильно влияет на многие отрасли экономики страны, особенно на отрасли сельского хозяйства.

3. Природные ресурсы

Природные ресурсы Австралии велики, хотя и не слишком разнообразны. Значительны запасы *полезных ископаемых*. Австралия не располагает большими запасами нефти и газа, но зато есть исключительно крупные каменноугольные бассейны. Уголь здесь добывается открытым способом и поэтому очень дешев (рис. 140). Огромны запасы железной руды, бокситов (треть мировых запасов!), урановых руд, золота, драгоценных камней (прежде всего опалов), очень многих руд цветных металлов (титана, олова, никеля, меди).

Агроклиматический потенциал Австралии очень велик. Он связан с наличием крупных массивов очень плодородных почв в степных районах стра-

* Сложности возникают, например, с таким вопросом: Австралия — это монархия или республика? В разных справочниках указывается по-разному.

ны. А сухие степи и полупустыни — прекрасные овечьи пастбища.

Нехватка воды препятствовала развитию овцеводства до тех пор, пока не были открыты огромные запасы подземных вод в районе Большого Артезианского бассейна. Вода, правда, оказалась солоноватой и потому непригодной для полива полей, но овцы прекрасно пьют такую воду.

Водных и лесных ресурсов в стране мало. Хотя они вполне достаточны на крайнем востоке и севере Австралии, вся остальная территория страны безводна и не имеет лесов. Однако и представление о том, что Австралия — страна-пустыня, тоже не верно.

Австралия располагает огромными **рекреационными возможностями**. Они определяются и уникальностью природы Австралии, и великолепными возможностями для приморского отдыха. Эти ресурсы еще более интересны тем, что Австралия расположена в Южном полушарии и способна обеспечить летними видами отдыха жителей Северного полушария. Препятствием, ограничивающим возможности превращения Австралии в крупный центр мирового туризма, является обособленность этого континента, его удаленность от стран развитого мира, где и проживают потенциальные туристы.

В Австралии всего 17 объектов всемирного наследия. Все они являются памятниками природы. Это национальные парки Какаду, Пурнулу, Восточные дождевые леса и такие природные объекты, как Акулий залив, острова Тасмания, Лорд Хоу и Фрезер. Самые известные природные объекты Австралии — это Большой Барьерный риф (рис. 141) и национальный парк Улуру-Ката с его главным украшением горой Айерс-Рок, ставшей одним из символов страны (рис. 142).



Рис. 140. Открытая добыча каменного угля



Рис. 141. Морской национальный парк Большого Барьерного рифа




Рис. 142. Национальный парк Улуру-Ката. Айерс-Рок — «каменное сердце Австралии»

му-то большинство считает своими предками английских солдат, а не английских каторжников, которых этот флот доставил. Почти все остальное население — это потомки выходцев из других европейских стран. Особенно много поляков. Даже высшая точка Австралии названа в честь героя Польши Тадеуша Костюшко. Несколько процентов населения составляют эмигранты из стран Азии, главным образом Китая и Вьетнама.

Что касается коренных жителей Австралии, то число их невелико (около 200 тыс.), и они мало заметны в австралийском обществе (рис. 143).

Религиозный состав населения Австралии также довольно разнообразен. В стране заметно преобладают христиане-протестанты. На этом основании Австралию относят к протестантским странам, хотя в действительности религиозной однородности в стране нет.



Рис. 143. Австралийский абориген

4. Население

Численность населения Австралии относительно невелика для такой большой страны — около 18 млн человек. Темпы прироста населения, как и в любой развитой стране, невелики и составляют около 2‰.

Австралийцы — нация эмигрантов, поэтому этнический состав весьма разнообразен. Более 3/4 населения составляют потомки выходцев из Великобритании.

У австралийцев считается особым шиком иметь в роду кого-нибудь из прибывших с «Первым флотом». Правда, поче-

му-то большинство считает своими предками английских солдат, а не английских каторжников, которых этот флот доставил. Почти все остальное население — это потомки выходцев из других европейских стран. Особенно много поляков. Даже высшая точка Австралии названа в честь героя Польши Тадеуша Костюшко. Несколько процентов населения составляют эмигранты из стран Азии, главным образом Китая и Вьетнама.

Природные условия Австралии определили неравномерность размещения населения. Почти все население проживает на узкой (не более 100 км) прибрежной полосе. Центральные районы страны практически безлюдны. Наибольшая концентрация населения наблюдается на юго-востоке Австралии, в штатах Виктория и Новый Южный Уэльс. Экстремальность природных условий объясняет и исключительно высокий уровень урбанизации в Австралии — 86%. Из пяти крупнейших городов страны три — Сидней (рис. 144), Мельбурн и Брисбен — расположены на востоке и юго-востоке материка, а Перт и Аделаида — на юго-западе. Сидней и Мельбурн долгое время оспаривали пра-

во называться столицей Австралийского Союза. В итоге был построен новый город — Канберра, который и стал столицей страны.

5. Хозяйство

Австралия относится к числу высококоразвитых стран. Некоторые специфические черты заставляют относить ее к странам переселенческого капитализма. В частности, отличительной чертой этих стран является особое место горнодобывающей промышленности в экономике страны.

Горнодобывающая промышленность — одна из отраслей международной специализации Австралии. Страна занимает лидирующие позиции по добыче железной руды, каменного угля, бокситов, золота (рис. 145). Сравнительно недавно на ее территории были открыты алмазы, по добыче которых Австралия уже вошла в число крупнейших мировых производителей. Большая часть добытого минерального сырья уходит на экспорт. Например, каменноугольные и железорудные бассейны Австралии являются основной сырьевой базой для черной металлургии Японии.

Продукция обрабатывающей промышленности в основном идет на внутренний рынок. Очень многие местные производства — это дочерние предприятия иностранных компаний (главным образом американских). **Металлургия**, как черная, так и цветная, основана на собственных ресурсах и выпускает широкий спектр металлов. Работает на местном сырье и **химическая промышленность**.

Машиностроение начало развиваться только во второй половине XX века. Это новая для Австралии отрасль. Страна производит автомобили, разнообразное сельскохозяйственное оборудование, а также радио- и электротехническую продукцию.

Сельское хозяйство и связанная с ним пищевая промышленность — важная отрасль международной специализации Австралии. В сельском хозяйстве особое место занимает животноводство. Оно дает 2/3 стоимости сельскохозяйственной продукции.

Овцеводство — «визитная карточка» страны. Поголовье овец огромно. На каждого австралийца приходится по десять овец. Австралия производит почти половину мировой шерсти, большая часть которой идет на экспорт. Другой важной отраслью животноводства является разведение крупного рогатого скота. Австралия занимает высокие места в мире по производству мяса и масла.



Рис. 144. пляж в самом центре Сиднея



Рис. 145. Горнодобывающая промышленность Австралии

В растениеводстве главная роль отдана пшенице. Она выращивается в степных районах, примыкающих к побережью Большого Австралийского залива. Кроме того, в разных районах страны выращивается хлопок, табак, сахарный тростник, тропические и субтропические культуры. В последние годы большое распространение получило виноградарство и связанное с ним виноделие. Австралия не только полностью обеспечивает себя продуктами питания, но и является одним из крупнейших экспортеров продовольствия.

Транспорт Австралии имеет особенности, присущие любой крупной стране, имеющей выход к океану. Во внутренних перевозках лидируют железнодо-

рожный транспорт, как основной вид грузового транспорта, и автомобильный — в пассажирских перевозках. Велика роль и авиационного транспорта, который важен как для внутренних, так для внешних перевозок. В качестве австралийской специфики воздушного транспорта можно отметить то, что он не только пассажирский. Им перевозится довольно большое количество грузов.

Ну а главным международным грузовым транспортом, конечно, является морской. Именно он обеспечивает огромный объем межконтинентальных перевозок австралийского сырья и продукции сельского хозяйства.

Внеэкономические связи. На протяжении XX века Австралия пыталась защитить свою промышленность путем введения пошлин на импортные товары, одновременно налаживая свободный экспорт товаров. С начала 1970-х годов таможенные пошлины резко сократились. Это существенно повлияло на производство и занятость в ряде отраслей хозяйства (в производстве автомобилей, одежды и обуви). В результате такой политики экономика Австралии стала более конкурентоспособной и в экспорте значительно возросла доля готовых изделий.

Австралия всегда зависела от внешних рынков, куда сбывалась продукция ее ранчо, ферм, рудников и (с недавних пор) заводов и фабрик. Главным покупателем австралийских товаров являются страны Азиатско-Тихоокеанского региона: Япония, Южная Корея, Новая Зеландия, Тайвань, Китай, Сингапур, Индонезия. А вот доля Великобритании в австралийской внешней торговле постоянно сокращается. Одновременно возрастает товарооборот с США. Австралия активно поддерживает политику США, но в то же время они являются конкурентами в сфере экспорта некоторых товаров, например зерна.

Экономика Австралии связана с потоком иностранных капиталовложений. Австралия — страна с успешно развивающейся экономикой, осуществляющая крупномасштабные проекты. Поэтому естественно, что приток иностранных инвестиций в страну не прекращается. В конце прошлого века общий объем иностранных капиталовложений составил 217 млрд австралийских долл. Особенно велико участие иностранного капитала в горнодобывающей промышленности.

4. Внутренние экономические различия

При огромных размерах страны природа Австралии довольно однообразна. А именно она определяет наличие внутренних экономических различий в стране. В Австралии можно выделить всего три района, правда, очень больших и контрастных.

С *юго-восточных штатов* (Новый Южный Уэльс и Виктория) началось освоение территории материка. Здесь развиты все ключевые отрасли австралийской экономики, проживает почти 3/4 населения страны. Крупнейшие города — Сидней и Мельбурн тоже расположены в этой части Австралии.

Динамично развиваются *северные штаты* (Северная территория и Квинсленд). Их можно считать районами нового освоения в Австралии. Основные отрасли хозяйства этого района — горнодобывающая промышленность, а для Квинсленда — еще и сельское хозяйство, в котором особенно выделяется разведение крупного рогатого скота.

Малоосвоенные и неосвоенные районы *Центральной Австралии* и штата *Западная Австралия* занимают больше половины территории страны. Почти полное безводье сдерживает развитие этих районов. Они даже изучены явно недостаточно.

ПОВТОРИМ ГЛАВНОЕ

1. Официальное название страны — Австралийский Союз. Это федерация, в составе которой шесть штатов и столичный округ.
2. Австралия — огромная страна с богатейшими ресурсами. Единственный вид ресурсов, которыми она бедна, — водные.
3. Австралия — страна переселенческого капитализма. Это проявляется в сложном составе населения, сложившегося в основном из эмигрантов, а также в структуре экономики, в которой резко преобладают отрасли добывающей промышленности и сельского хозяйства.



ПРОВЕРИМ ЗНАНИЯ

1. Что означает название страны — Австралийский Союз?
2. Назовите крупнейшие города Австралии. Почему столицей страны является небольшой город Канберра?
3. Каковы ведущие отрасли хозяйства Австралии?



А ТЕПЕРЬ БОЛЕЕ СЛОЖНЫЕ ВОПРОСЫ

1. С какой страной мира схожа Австралия по составу населения?
2. В чем сходны проблемы развития таких стран, как Австралия, Канада, Россия?
3. Для экономики какой страны особенно важна продукция горнодобывающей промышленности Австралии?
4. В чем причина существующих в Австралии внутренних различий?



ПОРАБОТАЕМ С КАРТОЙ

На основе карты дайте характеристику природных ресурсов Австралии. На какую страну похожа Австралия по рисунку размещения хозяйства? В чем различия между ними?

§28



Океания

Вспомните: 1. Каковы по происхождению острова Океании? 2. С именами каких мореплавателей связаны открытия этого островного мира?

1. Немного истории

Многочисленные острова Океании открывались европейскими мореплавателями начиная с XIV века. Первыми европейцами в Тихом океане были голландцы и испанцы. Особенно активное изучение Океании началось с того момента, когда кругосветные мореплавания стали организовываться регулярно. Ни одна кругосветная экспедиция не могла миновать Океанию, и ни одна из них не обходилась без многочисленных географических открытий в Тихом океане. Велика роль английских мореплавателей, и прежде всего Джеймса Кука, совершившего три кругосветных плавания, французских — Бугенвиля и Дюмон-Дюрвиля. Многие острова были впервые нанесены на карту русскими моряками: И.Ф. Крузенштерном, Ю.Ф. Лисянским, В.М. Головниным, М.П. Лазаревым.

К XIX веку практически все острова Океании стали колониями европейских стран и США.

2. Седьмая часть света

Океанию — островной мир Тихого океана — иногда называют седьмой частью света. Справедливо ли это, сказать трудно, но, несомненно, Океания не похожа ни на один другой регион планеты. Это более 10 тыс. островов, разбросанных на площади, превышающей 10 млн км². Самые восточные острова Океании входят в состав американских стран: Гавайи являются частью США, остров Пасхи — Чили. Крайний западный остров (Новая Гвинея) частично входит в состав Индонезии. Таким образом, Океания — это пунктирный мост между Америкой и Азией, протянувшийся через весь Тихий океан.

Острова Океании часто образуют островные группы и архипелаги, хотя есть изолированные одиночные острова: Пасхи, Науру, Норфолк. Океанию принято делить на три структурные части, на три субрегиона: Полинезию, Микронезию и Меланезию. Поводом для их выделения стал внешний облик жителей островов, их принадлежность к той или иной расе.

Полинезия (в переводе с греческого — много островов) находится в самом центре Тихого океана. Люди, населяющие ее, относятся к полинезийской расе. Полинезия — самая удаленная от всех материков часть Океании. Наиболее заметные страны Полинезии: Французская Полинезия, представляющая собой заморский департамент Франции, Гавайи, являющиеся штатом США, а также Восточное и Западное Самоа. Поскольку коренные жители Новой Зеландии — маори также принадлежат к полинезийской расе, страну относят к этому субрегиону, хотя она и расположена на большом удалении от остальных островов Полинезии.

Микронезия (в переводе с греческого — малые острова) лежит между Северным тропиком и экватором в западной части Тихого океана, почти примыкая к берегам Азии. В расовом отношении жители Микронезии близки к народам Юго-Восточной Азии. Само название этого субрегиона исключает наличие здесь крупных стран, но хотя бы в качестве примера можно назвать Федеративные Штаты Микронезии, Кирибати, Науру.

Меланезия (в переводе с греческого — черные острова) — группа относительно крупных островов, расположенных, так же как Микронезия, в западной части Тихого океана, но в Южном полушарии. Жители Меланезии — папуасы, относятся к австралоидной расе, представители которой отличаются темным цветом кожи. Отсюда и название субрегиона. В Меланезии расположены крупнейшие страны Океании: Папуа—Новая Гвинея, Новая Каледония, Фиджи.

В настоящее время Океания включает более 20 стран. Часть из них — суверенные государства, другие находятся в различных формах зависимости от США, Великобритании, Франции, Австралии и Новой Зеландии.



Рис. 146. Баирики — столица государства Кирибати

3. Население и ресурсы

Численность населения Океании составляет около 9 млн человек, из которых примерно 8 млн приходится на долю Папуа—Новой Гвинеи и Новой Зеландии — крупнейших стран региона. Обычно же численность населения стран Океании составляет от нескольких тысяч до нескольких десятков тысяч человек.

Расовый и этнический состав населения довольно сложен, ведь к коренным жителям, относящимся к разным расам и языковым семьям, нужно добавить переселенцев из Европы и Азии. Это пришлое население составляет около половины всего населения Океании.

Крупных городов в странах Океании нет, и даже столицы — это небольшие населенные пункты (рис. 146). Абсолютное большинство населения — сельские жители.

По происхождению большая часть островов Океании относится к вулканическим или коралловым. На таких островах минеральные ресурсы практически отсутствуют. Исключение составляет остров Науру, на котором расположено одноименное государство. Науру обладает огромными запасами фосфоритов. Одна из немногих стран Океании, имеющих значительные запасы минеральных ресурсов, — Папуа—Новая Гвинея. Эта страна занимает восточную часть огромного материкового острова Новая Гвинея. Папуа располагает крупными месторождениями золота и медных руд. Однако территория этой покрытой горными лесами страны еще малоизучена.

Специфичность природы стран, состоящих из совсем маленьких островков, затрудняет разговор о водных, лесных, агроклиматических ресурсах (рис. 147, 148). Лучше просто отметить те виды, которые точно есть и которые используются. Это рыбные ресурсы океана и рекреационные ресурсы.

4. Хозяйство райских островов

Промышленность в странах Океании практически отсутствует. Исключение составляет горнодобывающая промышленность Папуа—Новой Гвинеи и Науру.

Однако разработка ресурсов Папуа крайне затруднена горным рельефом и полной неосвоенностью территории острова.



Рис. 147. Остров Бора-Бора (снимок из космоса)




Рис. 148. Фиджи. На островах Океании мало земли, пригодной для жизни и сельского хозяйства

Добыча фосфоритов позволяла Науру держаться в первой тройке мировых производителей этого сырья. Впрочем, сейчас эти запасы практически исчерпаны.

Из отраслей *сельского хозяйства*, дающих товарную продукцию, которая в больших количествах идет на экспорт, можно выделить выращивание кокосовой пальмы. Собственно, пальма растет на островах сама собой, и задача островитян состоит в сборе кокосовых орехов. Внутренняя часть ореха высушивается и превращается в *копру* — ценное маслосодержащее сырье. Копра и является основным объектом экспорта большинства стран Океании. В небольших количествах на островах выращивается кофе, какао, пряности и цитрусовые.

Островитян издавна кормил *морской промысел*. В пищу шла не только рыба, но и широчайший спектр других морепродуктов. Однако промышленного значения лов рыбы в Океании не имеет. Развита только прибрежный лов рыбы для нужд местного населения.

Особое место среди стран Океании занимает Новая Зеландия. Это развитая страна, которая вместе с ЮАР и Австралией входит в группу стран переселенческого капитализма. Хотя в Новой Зеландии есть машиностроительные, текстильные и химические предприятия, главные отрасли международной специализации страны — сельское хозяйство и пищевая промышленность. В сельском хозяйстве главенствует животноводство, прежде всего овцеводство и разведение крупного рогатого скота. Пищевая промышленность перерабатывает продукцию этих отраслей. Новая Зеландия крупный экспортер консервов, замороженного мяса, молочных продуктов, прежде всего сливочного масла.

Новая Зеландия является единственной островной группой Океании, на территории которой есть *объекты всемирного наследия*. Здесь находятся два национальных парка с «простыми» названиями — Те-Вахипоуману и Тонгариро, а также группа субантарктических островов, принадлежащих Новой Зеландии.

Страны Океании располагают огромным рекреационным потенциалом, связанным с прекрасными возможностями для приморского отдыха. Однако использование этих ресурсов пока весьма ограничено. Слишком далеко находятся эти острова от стран развитого мира и слишком слабо развита вся необходимая для комфортабельного отдыха инфраструктура.

Можно сказать, что рекреационные возможности стран Океании только начинают реализовываться, и в будущем эти страны станут важным центром мирового туризма и отдыха. Правда, есть опасность, что такое превращение окажется губительным для нетронутой природы и патриархального уклада жизни на этих неповторимых райских островах Южных морей.

ПОВТОРИМ ГЛАВНОЕ

1. В состав Океании входит три крупных островных субрегиона (Полинезия, Микронезия и Меланезия), включающих 24 страны.
2. Крупнейшими странами региона являются Новая Зеландия и Папуа—Новая Гвинея.
3. Отсутствие промышленности и великолепная природа региона делают его последним практически не тронутым цивилизацией уголком планеты.

ПРОВЕРИМ ЗНАНИЯ



1. Какие субрегионы входят в состав Океании? 2. Что такое копра? 3. Какую страну можно назвать экономическим лидером Океании?

А ТЕПЕРЬ БОЛЕЕ СЛОЖНЫЕ ВОПРОСЫ



1. Охарактеризуйте природные ресурсы Океании. 2. Какие главные виды деятельности развиты на островах Океании? 3. Какие последствия для стран Океании может иметь развитие туристического бизнеса в регионе?

ИТОГОВЫЕ ТЕСТЫ



1. К какой группе стран можно отнести Австралию: 1) крупнейших по населению, 2) наиболее экономически развитых, 3) новых индустриальных, 4) «переселенческих», 5) аграрных.
2. Чем объясняется неравномерность размещения населения Австралии: 1) климатическими условиями, 2) неравномерностью распределения минеральных ресурсов, 3) захватом земель в центре материка племенами аборигенов.
3. По производству какого вида продукции Австралия является мировым лидером: 1) морских судов, 2) говядины, 3) пшеницы, 4) шерсти, 5) велосипедов.
4. Какими видами природных ресурсов Австралия обеспечена в наименьшей степени: 1) минеральных, 2) земельных, 3) рекреационных, 4) водных, 5) лесных.

5. Крупнейшей по площади страной Океании является: 1) Фиджи, 2) Новая Зеландия, 3) Папуа—Новая Гвинея, 4) Вануату, 5) Кирибати.



ПРОБЛЕМНЫЕ И ТВОРЧЕСКИЕ ЗАДАНИЯ

1. Сравните состав и размещение населения Канады и Австралии. В чем причины имеющихся сходств и различий? 2. В чем состоят положительные и отрицательные стороны территориальной обособленности Австралии.

Россия и современный мир



С XVIII века в результате Петровских реформ Россия в мировую торговую систему...

В XIX веке Россия стала преобладающей силой в Европе...

Во второй половине XIX века Россия стала преобладающей силой в Европе...

В это время Россия стала преобладающей силой в Европе...

В начале XX века Россия стала преобладающей силой в Европе...

В начале XX века Россия стала преобладающей силой в Европе...

В начале XX века Россия стала преобладающей силой в Европе...

В начале XX века Россия стала преобладающей силой в Европе...

В начале XX века Россия стала преобладающей силой в Европе...

Россия в мировую торговую систему...

Россия в мировую торговую систему...

Россия в мировую торговую систему...

Россия в мировую торговую систему...

Россия в мировую торговую систему...

Россия в мировую торговую систему...

Россия в мировую торговую систему...

Россия в мировую торговую систему...

Россия в мировую торговую систему...

§ 29



Экономико-географическая история России

Вспомните: 1. Какова история хозяйственного развития России?

Россия с древних времен была включена в систему международных экономических связей, являясь частью формировавшегося мирового хозяйства. Но вместе с изменениями, которые переживало мировое хозяйство, менялась роль и место России в нем.

1. От Древней Руси до Российской империи

Территорию Древнерусского государства пересекали многочисленные торговые пути. Меридиональные пути с севера на юг были образованы крупными речными системами Волги и Северной Двины.

Знаменитый путь «из варяг в греки», пересекавший страну от побережья Белого и Балтийского морей до Каспийского и Черного, связывал Северную Европу и Юго-Западную Азию. Не случайно, что Волга была главной рекой России и на протяжении многих веков служила удобным транспортным путем для грузов, следующих в направлении север—юг.

Широтные торговые пути были сухопутными и протягивались от России через Польшу в Западную Европу.

В течение долгих веков роль России в системе территориального разделения труда определялась ее значительными природными богатствами. Их значение сохранилось и в настоящее время. На ранних этапах развития государства в экспорте Руси преобладали меха, лес и продукты переработки древесины, например деготь. Кроме того, Россия продавала продукты сельского хозяйства, например лен. Что касается импорта, то Русь ввозила продукцию ремесленного производства, ткани, а также предметы роскоши.

С XVIII века в результате Петровских реформ функции России в европейской торговле изменились. Это проявилось прежде всего в росте доли промышленных товаров в экспорте страны. В России стали развиваться металлургия, текстильное производство. К традиционным статьям российского экспорта добавились новые товары: льняное полотно, парусина, железо.

В течение почти столетия, до начала XIX века, Россия занимала 1 место в мире по производству и экспорту железа, причем не только по количеству, но и по качеству выплавляемого металла! Постепенно доля промышленных товаров в экспорте России стала преобладающей. Соответственно уменьшился импорт изделий иностранного ремесла и промышленности, в частности оружия. Правда, увеличился импорт промышленного оборудования, особенно для горнодобывающей промышленности.

Во второй половине XVIII века в экспорте России вновь начала расти доля сельскохозяйственной продукции, главным образом зерна.

В это время в Западной Европе началась вторая фаза демографического перехода, с которой был связан демографический взрыв. Население Европы стремительно росло, что вызвало огромный, постоянно растущий спрос на продовольствие, прежде всего на зерно. Удовлетворение спроса потребовало увеличения товарности сначала помещичьих феодальных хозяйств, а после отмены крепостного права и крестьянских. Все больше продукции сельского хозяйства шло на продажу, в том числе и за рубеж.

К началу XX века Россия стала крупнейшим мировым производителем и экспортером пшеницы и ржи. Она обеспечивала 10% мирового экспорта кукурузы, более 50% мирового экспорта льна и более 70% — ячменя. Сливочное масло, сахар, мед, а также пушнина — по экспорту этих видов продукции Россия также входила в число мировых лидеров. Страна доминировала на мировом рынке леса и продуктов деревообработки, обеспечивая почти 1/3 мирового экспорта.

Конец XIX — начало XX века ознаменовались быстрым ростом промышленного производства. В стране произошел промышленный переворот, что привело к появлению в экспорте страны новых товаров. В частности, значительно увеличилось производство новых для России видов тканей: шерстяных и хлопчатобумажных. Вместе с тем рос импорт промышленного оборудования и сырья. Для развивающейся российской индустрии требовалось много хлопка, металла, угля.

К началу Первой мировой войны Россия становится важной составляющей в сфере международного географического разделения труда, занимая в нем свою экономическую нишу.

2. Россия в XX веке

После революции 1917 года и Гражданской войны объем внешнеторгового оборота страны резко и значительно сократился. На какое-то время Россия

вообще исчезла с европейской и мировой экономической карты. Фактически страна выпала из системы мирового хозяйства. Единственной статьей экспорта оставалось зерно, хотя объемы его производства и продажи невозможно сравнивать с дореволюционным уровнем.

В 30-е годы XX века, во время новой волны индустриализации, Россия в огромном объеме закупала за рубежом промышленное оборудование, продавала почти исключительно зерно и лес.

В это же время начинается кризис в сельском хозяйстве страны, который после Второй мировой войны можно уже назвать упадком. Экспорт зерна в начале сократился, а с начала 60-х годов Советский Союз стал импортировать зерно из-за рубежа. Крупнейший мировой экспортер зерна уже к 70—80-м годам превратился в крупнейшего импортера. Нижней точкой этого падения можно считать закупки зерна у Саудовской Аравии.

Но вместе с тем в экспорте страны быстро росла доля промышленного оборудования и машин. После Второй мировой войны сложилась крупная международная экономическая организация — Совет Экономической Взаимопомощи, в который вошли Советский Союз, страны Восточной Европы и некоторые страны Азии, выбравшие социалистический путь развития. В этом объединении Советский Союз был естественным лидером и доминантом. Именно в страны СЭВ, а также в развивающиеся страны Азии и Африки экспортировались машины и промышленное оборудование из СССР. В 60-е годы наша страна входила в десятку крупнейших мировых производителей и экспортеров автомобилей! Главными экономическими партнерами Советского Союза надолго стали страны Восточной Европы. Их доля во внешней торговле СССР превышала 40%.

В середине 60-х годов происходит судьбоносное открытие нефти и газа в Западной Сибири. Советский Союз в короткие сроки вошел в мировую элиту нефтегазовой промышленности, а к середине 80-х годов уже занял 1 место в мире по добыче и экспорту нефти и газа. После распада Советского Союза в 1991 году ситуация не слишком изменилась, ведь практически все нефтегазовые районы страны располагались в пределах России. Некоторое время Россия сохраняла лидерство по производству и экспорту нефти и газа.

К более серьезным последствиям привел распад СЭВ. Российский экспорт машин и оборудования стал сокращаться, и в настоящее время доля машиностроительной продукции в экспорте страны снизилась с 18% в середине 80-х годов до 7%.

На этом фоне выросла доля нефти и газа в экспорте, при том что реальные объемы добычи сократились. По добыче нефти Россия переместилась на 3 место в мире, хотя по производству газа мировое лидерство сохранилось. Кризис сельского хозяйства привел к дальнейшему падению производства продукции и росту зависимости России от внешних поставок продовольственной продукции. В результате доля продовольствия в российском импорте составляет почти треть.

ПОВТОРИМ ГЛАВНОЕ

1. Россия всегда являлась частью мирового хозяйства, но ее роль и место в этом хозяйстве менялось.

2. На ранних этапах развития государства в экспорте Руси преобладали меха, лес и продукты переработки древесины. После Петровских реформ в России начался рост производства промышленной продукции. Главными отраслями стали металлургия и текстильная промышленность. Во второй половине XIX века Россия превращается в крупного поставщика зерна на мировой рынок.

3. После 1917 года Россия практически исключается из системы мировой торговли. В 30-е годы XX века, во время новой волны индустриализации, Россия закупает за рубежом промышленное оборудование, продавая почти исключительно зерно и лес.

4. К 60-м годам XX века Россия становится крупной промышленной державой, главными партнерами которой являются страны Восточной Европы.

5. Открытие огромных запасов нефти и газа в Западной Сибири сделало Россию одним из крупнейших мировых производителей топлива.

ПРОВЕРИМ ЗНАНИЯ



1. В каких отраслях хозяйства Россия в прошлом входила в число мировых лидеров? 2. Какие российские товары экспортировались на ранних этапах развития государства? 3. Как изменилась структура международной торговли России в результате Петровских реформ?

А ТЕПЕРЬ БОЛЕЕ СЛОЖНЫЕ ВОПРОСЫ



1. С чем связано преобладание в экспорте России различных видов природных ресурсов и сельскохозяйственной продукции? 2. Как менялось место, которое занимала Россия в системе международных экономических отношений? 3. С какими процессами связано превращение России в крупнейшего производителя продовольствия во второй половине XIX века?

§30



Современная Россия

Вспомните: Каковы отрасли международной специализации современной России?

1. Природные ресурсы России

Россия — полноправный член мирового экономического сотрудничества со своей ролью и своим местом в мировом хозяйстве. По классификации ООН Россия относится к группе развитых стран с переходным типом экономики.

Наша страна принадлежит к числу стран-уникумов, полностью обеспеченных всеми видами природных ресурсов. Огромный ресурсный потенциал может служить основой мощной многоотраслевой экономики. Прежде всего Россия выделяется своими *минеральными богатствами*. Страна занимает 1 место в мире по разведанным запасам природного газа и железной руды, 3-е — по запасам каменного угля, 7-е — по запасам нефти. Россия отличается высокой ресурсообеспеченностью рудами цветных металлов и разнообразным химическим сырьем. При этом нужно сказать, что значительная часть азиатской территории отличается малой геологической изученностью, там возможны новые крупные открытия.

Водные и лесные ресурсы весьма велики. По объему водных ресурсов страна находится на 2 месте, уступая только Бразилии. По площади лесов Россия занимает уверенное 1 место в мире. Причем большая часть российских лесов — хвойные. А хвойные породы являются наиболее ценными породами в составе лесов северного лесного пояса.

Агроклиматические ресурсы России достаточно средние. Правда, по размерам площади пашни наша страна располагается на 3 месте в мире, а по обеспеченности пашней на душу населения — на 2 месте после Канады. Однако значительная часть сельскохозяйственных земель не отличается высоким плодородием. Циклональный тип погоды, для которого характерны частая смена

погодных условий, также неблагоприятно влияет на сельскохозяйственное производство.

Россия — страна с огромным *рекреационным потенциалом*. О ее богатейшей природе можно рассказывать бесконечно. В России 17 *объектов всемирного наследия*. Среди них такие природные феномены, как вулканы Камчатки, заполярный остров Врангеля, хребет Сихотэ-Алинь, алтайские Золотые горы, озеро Байкал, Соловецкие острова, Центральный Кавказ. Но еще больше в стране памятников истории и культуры. Среди них Московский Кремль (рис. 149), исторический центр Санкт-Петербурга (рис. 150), архитектурные ансамбли Суздаля, Владимира, Кижей, Казанский кремль и старые кварталы Дербента — одного из древнейших городов мира и др. (рис. 151). Тем не менее не развитая инфраструктура и индустрия отдыха и туризма не дают стране стать одним из мировых рекреационных центров.

2. Краткая характеристика современного хозяйства

Россия — индустриально-аграрная страна, большую часть продукции в которой дает промышленность. По объему промышленного производства Россия занимает 5 место в мире (между Германией и Францией). В стране особенно выделяются отрасли горнодобывающей промышленности. По добыче нефти Россия находится на 3 месте в мире*, а по ее экспорту — на 2-м (после Саудовской Аравии); по добыче и экспорту природного газа — на 1 месте, каменного угля —



Рис. 149. Москва. Кремлевская набережная



Рис. 150. Санкт-Петербург. Исаакиевский собор

* Данные приводятся по состоянию на 2005 г.



Рис. 151. Храм Покрова на Нерли
близ Владимира

на 5 (между Австралией и ЮАР); железной руды — на 10 месте. Правда, нужно отметить, что объемы добычи полезных ископаемых в последние годы сокращаются. Это касается даже нефтяной и газовой промышленности, чья продукция имеет большое экспортное значение.

Энергетика — традиционно развитая в стране отрасль, ведь Россия прекрасно обеспечена многими видами энергетических ресурсов. Значительный объем производимой электроэнергии делает Россию 4 страной мира. Саяно-Шушенская ГЭС — по мощности 5 электростанция в мире.

Традиционная отрасль российской промышленности — **металлургия** — в настоя-

щее время переживает спад. Однако по объему выплавки стали страна занимает 4 место в мире (между США и Германией), по производству меди — 6-е, алюминия — 2-е.

В отраслях, выпускающих готовую продукцию, позиции России не так сильны. Однако в некоторых видах страна занимает достаточно высокие места. Так, по выпуску автомобилей Россия находится на 12 месте, а по производству хлопчатобумажных тканей — на 5 месте.

Сельское хозяйство — отрасль, в которой Россия в конце XIX века была бесспорным лидером, — и сейчас играет важную роль в экономике страны. Однако о лидерстве уже речь не идет. По валовому сбору зерна страна располагается на 4 месте в мире, по сбору картофеля — на 2 месте, по поголовью крупного рогатого скота Россия занимает 8 место, а по производству мяса — 6 место, по размерам улова рыбы — 8 место.

Объем ВВП России составляет около 350 млрд долл., что соответствует 16 месту в мире (между Австралией и Аргентиной). Однако показатели ВВП на душу населения существенно ниже.

Итак, эти цифры, пусть и неполно характеризующие нашу страну, тем не менее о многом говорят. Высокие показатели в отраслях добывающей промышленности и отсутствие России в списке лидеров по выпуску готовой промышленной продукции, грандиозный природно-ресурсный потенциал и невысокое место по объему ВВП — эти парадоксы не имеют под собой географической основы. Они связаны с другими причинами. Их изучение далеко выходит за рамки школьной программы и географической науки. Разбираться в них вам придется долго. Может быть, очень долго.

ПОВТОРИМ ГЛАВНОЕ

1. Основными экономическими, политическими и культурными партнерами России в настоящее время являются промышленно развитые страны: Германия, США, Япония, Китай, Италия и Великобритания.
2. Россия относится к группе развитых стран, в структуре хозяйства заметную роль играют отрасли горнодобывающей промышленности.
3. В экспорте России абсолютно преобладают сырьевые товары, прежде всего энергоносители, а в импорте — разнообразные промышленные товары.

ПРОВЕРИМ ЗНАНИЯ



В каких отраслях хозяйства Россия входит в число мировых лидеров?

А ТЕПЕРЬ БОЛЕЕ СЛОЖНЫЕ ВОПРОСЫ



1. Какова была роль России в мировом хозяйстве до XX века? 2. Сравните место, которое занимала Россия в системе международных экономических отношений в конце XIX и в конце XX века. 3. Назовите главных экономических партнеров России во второй половине XX века и в настоящее время.

СЛОВАРЬ ОСНОВНЫХ ПОНЯТИЙ

Автономия (от *греч.* *autos* — сам, *nómos* — закон) — самоуправление, право самостоятельного осуществления некоторых функций государственной власти, которое конституция всего государства предоставляет какой-либо его части.

Анклав (от *лат.* *inclavo* — запираю на ключ) — территория или часть территории одного государства, окруженная со всех сторон территорией другого государства и не имеющая выхода к морю.

Всемирное наследие — выдающиеся культурные и природные ценности, составляющие достояние всего человечества.

Глобальные проблемы — проблемы общечеловеческого характера, которые способны оказать огромное влияние на развитие и даже на само существование человеческой цивилизации.

Государственные границы — линии, определяющие пределы государственной территории.

Делимитация границ — определение положения и направления государственной границы.

Демаркация границ — обозначение линии государственной границы на местности пограничными знаками.

Инвестиция (от *лат.* *investi* — облачаю) — долгосрочное вложение капитала в отрасли экономики внутри страны и за границей. Инвестор — вкладчик, лицо, организация или государство, производящее инвестиции.

Колония (от *лат.* *colonia* — поселение) — страна или территория, не имеющая политической самостоятельности, находящаяся под властью иностранного государства — метрополии.

Конфедерация (от *лат.* *confoederatio* — союз, объединение) — форма государственного устройства, при которой государства сохраняют свою независимость, имеют собственные органы власти и управления.

Латифундия (от *лат.* *latus* — обширный, *fundus* — поместье) — крупное имение, одна из форм собственности, существующая с древности. В наше время латифундии сохранились в Португалии, Испании, во многих развивающихся странах Азии и Африки, в большинстве государств Латинской Америки.

Метрополия (от *греч.* *mētēr* — мать, *pólis* — город) — государство, владеющее колониями. Страна является метрополией по отношению к своим колониям, но не по отношению к другим странам.

Монархия (от *греч.* *monarchia* — букв. единовластие) — форма правления, при которой верховная государственная власть принадлежит одному лицу — монарху (королю, императору, султану, эмиру) и обычно передается по наследству. Абсолютная монархия предполагает почти неограниченную власть монарха; при конституционной монархии власть монарха ограничена конституцией. Разновидность — теократическая монархия, при которой монарх — глава церкви (Ватикан).

Монокультура (от *греч.* *monos* — один, единственный и *лат.* *culture* — возделывание, развитие) — длительное непрерывное возделывание на одном и том же месте одной сельскохозяйственной культуры без севооборота. Приводит к ухудшению физических свойств плодородия почвы.

Национальный парк — охраняемые территории, где на естественных природных ландшафтах решаются задачи охраны природы и строго контролируемого отдыха, чаще всего познавательного туризма.

Плантация (от *лат.* *plantatio* — посадка растений) — 1) участок земли, занятый какой-либо специальной культурой (чайная плантация, плантация сахарной свеклы, кофе и т.д.); 2) крупное земледельческое хозяйство, производящее товарную продукцию тропического и субтропического земледелия (сахарный тростник, кофе, какао, чай, каучуконосы, хлопок, табак, индиго, рис, бананы и др.).

Политико-географическое (геополитическое) положение (ПГП) — это положение страны или региона по отношению к другим государствам или регионам. ПГП характеризует состояние политических отношений с соседними странами, их политическую стабильность, близость или удаленность к очагам международной напряженности или районам военных конфликтов.

Развивающиеся страны — это большая группа стран Азии, Африки, Латинской Америки и Океании, сравнительно недавно освободившихся от колониальной зависимости.

Регион (от *лат.* *regionis* — область) — 1) то же, что район; 2) территория (акватория), часто очень значительная по размерам (напр., Азиатский регион, Восточно-Азиатский регион, Сибирский регион и т.д.); 3) регион природный,

значительная по размерам территория, обладающая некоторой общностью природных условий; 4) регион историко-географический, континент или его часть, как правило, с определенной схожестью исторических судеб народов, населяющих территорию; степень этого внутреннего единства различна (сравните, например, Западную Европу и Африку).

Республика (от *лат.* *respublica* — общественное дело) — форма правления, при которой все высшие органы государственной власти либо избираются, либо создаются парламентами — общенациональными представительными учреждениями.

Свободные экономические зоны (СЭЗ) — территории, в пределах которых сочетаются различные формы международных экономических отношений: экспортно-импортные, финансово-кредитные, научно-технические.

Страна — это территория, имеющая определенные границы, пользующаяся государственным суверенитетом или находящаяся под властью другого государства.

Структура экспорта и импорта — показатель соотношения в общем объеме экспорта или импорта товаров разных групп: сырье (энергетическое, металлургическое, химическое, древесина и т.д.), продукция сельского хозяйства, рыболовства, металлургии, машиностроения, легкой промышленности и т.д.

Федеративное государство, федерация (от *лат.* *foederatio* — союз) — форма государственного устройства, при которой государство имеет в своем составе самоуправляющиеся образования — республики, штаты, земли и т.д. с собственными органами власти и, как правило, конституцией. Важнейшие вопросы государственной жизни (оборона, внешняя политика, финансовая деятельность и др.) находятся в ведении федерации.

Экономико-географическое положение — географическое положение населенного пункта, района, страны (или другого объекта) по отношению к другим, внешним объектам, имеющим для него экономическое значение.

ОТВЕТЫ НА ТЕСТЫ

Политическая карта мира

Вопросы	1	2	3	4	5	6	7	8	9	10
Ответы	2	2	1	1	3	4	1,5	5	4	4

Зарубежная Европа

Вопросы	1	2	3	4	5	6	7	8	9	10
Ответы	2	2	1	1	1	2, 3	3	4	4	3

Зарубежная Азия

Вопросы	1	2	3	4	5	6	7	8	9	10
Ответы	3	1, 3, 4	4	5	3, 5, 7	2	5	4	1	4

Америка

Вопросы	1	2	3	4	5	6	7	8	9	10
Ответы	5	1, 2, 5	4	1-б, 2-а, 3-г, 4-д	2	1	1, 2, 3	3	3	3
Вопросы	11	12	13	14	15	16	17	18	19	20
Ответы	2	2, 4	3	3	2	3, 4, 6	4	3, 5	5	2

Африка

Вопросы	1	2	3	4	5	6	7	8	9	10	11	12	13	14	15
Ответы	2	3	4	3	3, 5	2	4	1	3	2	3	2	4	3	5

Австралия

Вопросы	1	2	3	4	5
Ответы	4	1	4	4, 5	3

СПИСОК РЕКОМЕНДУЕМОЙ ЛИТЕРАТУРЫ

1. *Болысов С.И., Гладкевич Г.И., Зубаревич Н.Б. и др.* География: 1000 вопросов и ответов. М., 1998.
2. *Воляновский Л.* Материк, переставший быть легендой. М., 1990.
3. *Гладкий Ю.Н., Чистобаев А.И.* Регионоведение. М., 2003.
4. Географический справочник ЦРУ 2005 год. Екатеринбург, 2005.
5. *Глушкова В.Г., Симагин Ю.А.* Экономическая и социальная география мира: Тесты и задания. М., 2000.
6. *Домогацких Е.М.* Моя география. М., 2005.
7. *Кузнецов А.П.* Экономическая и социальная география мира: За страницами учебника. М., 2000.
8. *Кулик С.Ф.* Черный сфинкс. М., 1988.
9. *Кусков А.С., Понукалина О.В.* Социально-экономическая и политическая география мира и России. М., 2005.
10. *Максаковский В.П.* Историческая география. М., 1997.
11. *Максаковский В.П.* Географическая картина мира. М., 2004.
12. Мир в цифрах 2005. М., 2005.
13. *Овчинников В.В.* Калейдоскоп жизни. М., 2006.
14. *Романова Э.П.* Природные ресурсы мира. М., 1993.
15. Страны, народы, цивилизации: Энциклопедия для детей. Т. 13. М., 1999.

САЙТЫ В ИНТЕРНЕТЕ

1. География RGO.ru <http://www.rgo.ru/geo.php?k=fizgeo/global&f=grenl>
2. Уголок географа <http://www.geograf-ru.narod.ru/>
3. Всемирная география <http://wgeo.ru/>
4. Мир путешествий и приключений. Всемирное наследие. <http://www.outdoors.ru/unesco/index.php>
5. Географическая энциклопедия <http://geoman.ru/>
6. География.ру. Страноведческая журналистика <http://www.geografia.ru/>
7. Все о географии <http://geosite.com.ru/>
8. Вокруг света. <http://www.vokrugsveta.ru/>
9. Клуб GEO/ <http://www.geo.ru/>

СОДЕРЖАНИЕ

ПОЛИТИЧЕСКАЯ КАРТА МИРА

- § 1. Этапы формирования политической карты мира4
- § 2. Регионы мира и международные организации12

ЗАРУБЕЖНАЯ ЕВРОПА

- § 3. Состав и географическое положение20
- § 4. Природа и люди24
- § 5. Хозяйство и внутренние различия31

Страны Европы

- § 6. Федеративная Республика Германия41
- § 7. Республика Польша49

ЗАРУБЕЖНАЯ АЗИЯ

- § 8. Географическое положение и ресурсы58
- § 9. Население и хозяйство65

Страны Азии

- § 10. Япония.
Географическое положение, ресурсы и население73
- § 11. Хозяйство Японии80
- § 12. Китайская Народная Республика.
Географическое положение, ресурсы и население86
- § 13. Хозяйство Китая94
- § 14. Республика Индия.
Географическое положение, ресурсы и население100
- § 15. Хозяйство и внутренние различия Республики Индии107

АМЕРИКА

Страны Северной Америки

- § 16. Соединенные Штаты Америки.
Географическое положение, ресурсы и население116

§ 17. Соединенные Штаты Америки. Хозяйство, внутренние различия	126
§ 18. Канада. Географическое положение, ресурсы и население	135

Латинская Америка

§ 19. Географическое положение, ресурсы и население	143
§ 20. Хозяйство и внутренние различия	149
§ 21. Федеративная Республика Бразилия. Географическое положение, ресурсы и население	155
§ 22. Хозяйство Бразилии	160

АФРИКА

§ 23. Географическое положение и природные ресурсы	170
§ 24. Население и хозяйство	175
§ 25. Южно-Африканская Республика. Географическое положение, ресурсы и население	184
§ 26. Республика Кения. Географическое положение, ресурсы и население	191

АВСТРАЛИЯ И ОКЕАНИЯ

§ 27. Австралия	200
§ 28. Океания	209

РОССИЯ И СОВРЕМЕННЫЙ МИР

§ 29. Экономико-географическая история России	216
§ 30. Современная Россия	220

Приложение

Словарь основных понятий	224
Ответы на тесты	227
Список рекомендуемой литературы	228
Сайты в Интернете	229



Учебное издание

**Домогацких Евгений Михайлович
Алексеевский Николай Иванович**

ГЕОГРАФИЯ

Экономическая и социальная география мира

В двух частях

Часть II

Региональная характеристика мира

**Учебник для 10—11 классов
общеобразовательных учреждений**

2-е издание, исправленное

Редактор И.Л. Тимашева

Корректор Г.А. Голубкова

Верстка Л.Х. Матвеевой, Н.Б. Поповой

Санитарно-эпидемиологическое заключение

№ 77.99.60.953.Д.001493.02.07

**от 14.02.07 выдано Федеральной службой по надзору
в сфере защиты прав потребителей и благополучия человека.**

Подписано в печать 05.02.08. Формат 70 х 90/16.

Бумага офсетная. Печать офсетная. Усл. печ. л. 16,97.

Тираж 10 000 экз. Заказ 2952.

ООО «Торгово-издательский дом «Русское слово — РС».

125009, Москва, ул. Тверская, д. 9/17, стр. 5.

Тел.: (495) 969-24-54, 345-76-70.

ISBN 978-5-94853-986-7



9 785948 539867

**Отпечатано в ООО ПФ «Полиграфист»,
160001, г. Вологда, ул. Челюскинцев, 3.
Тел.: (8172) 72-55-31, 72-61-75. E-mail: form.pfp@
votel.ru, poligraf@votel.ru**

ВСЕМИРНОЕ



2. США.
Статуя
Свободы

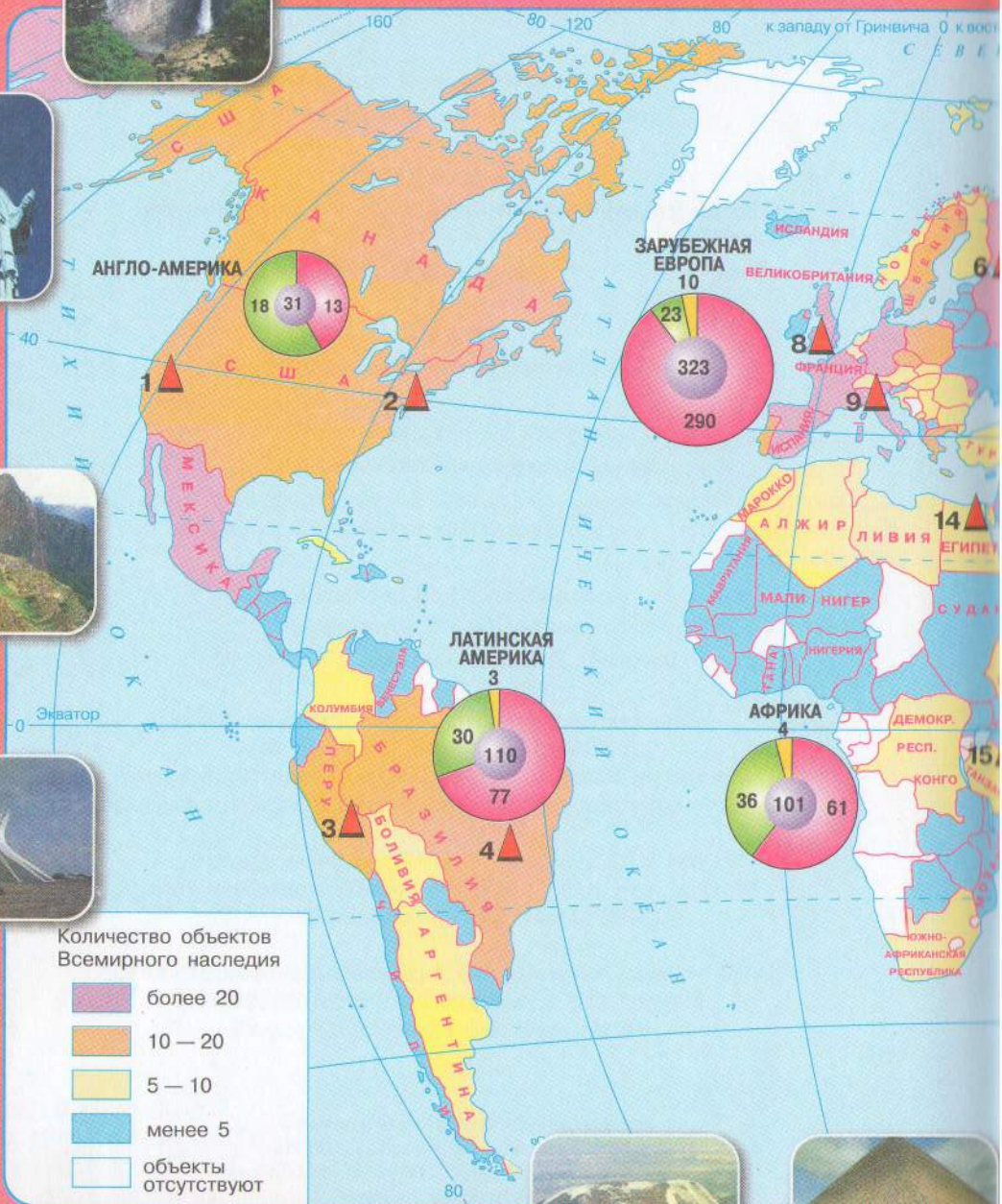


3. Перу.
Мачу-
Пикчу



4. Брази-
лия. Бра-
зилия

Количество объектов
Всемирного наследия



15. Танзания. Килиманджаро



14. Египет. Пирамиды

НАСЛЕДИЕ

5. Россия. Камчатка



6. Россия. Кижи



7. Россия. Алтай



8. Великобритания. Стоунхендж



9. Италия. Пиза



10. Япония. Химей-Джо



11. Непал. Нац. парк Сагарматха




13. Австралия. Алуру-Кату



12. Австралия. Субантарктические о-ва





Домогаичик Евгений Михайлович — окончил географический факультет МГУ им. М.В. Ломоносова. В течение 15 лет принимал участие в экспедициях в различные районы страны и за ее пределы. Более 20 лет преподает в школе. Имеет звание «Почетный работник образования». Автор многих научно-популярных книг по географии.



Алексеевский Николай Иванович — выпускник географического факультета МГУ им. М.В. Ломоносова. Доктор географических наук, академик Академии водохозяйственных наук. Профессор и заведующий кафедрой географического факультета МГУ. Автор научных статей, монографий и учебников для высшей школы.

